

桃園市政府養護工程處

桃園市共同管道第一次通盤檢討系統公告

共同管道系統規劃 附圖

中華民國114年12月

圖 目 錄 (一)

基本資料圖

AA-01 圖目錄(一)

AA-02 圖目錄(二)

AA-03 圖目錄(三)

AA-04 共同管道行政區索引圖

共同管道路網規劃圖

001~109 桃園市共同管道路網規劃圖

圖 目 錄 (二)

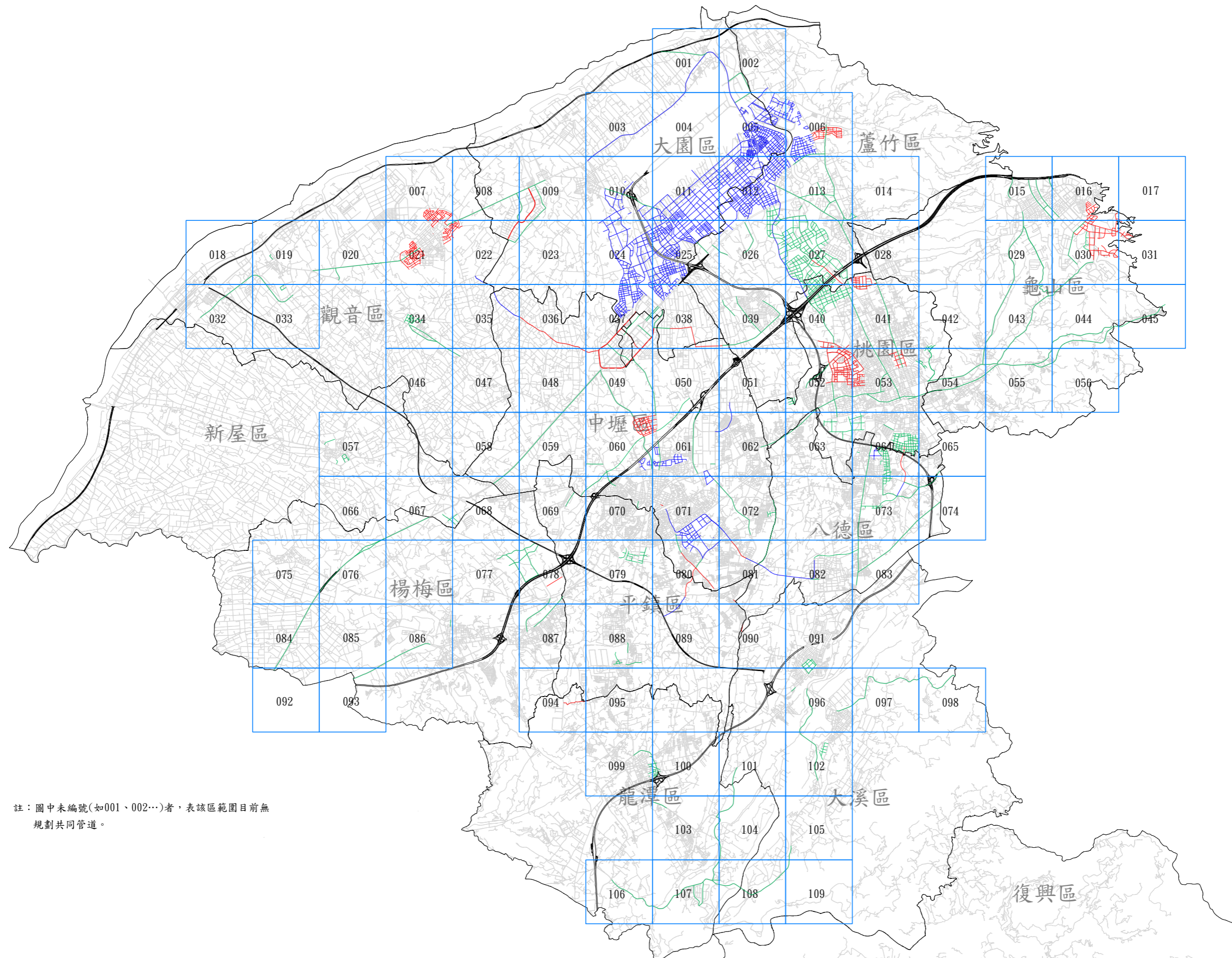
共同管道計畫名稱對應圖號表

共同管道計畫名稱	圖編號	共同管道計畫名稱	圖編號
桃園航空城客運園區共同管道	008, 009, 022, 023	桃園鐵路地下化共同管道	064
高鐵桃園車站特定區共同管道	037, 038, 048	桃園捷運棕線共同管道	044, 045, 053, 054, 055
經國市地重劃區共同管道	027, 028, 041	捷運綠線G5、G6、G12-G13周邊土地開發計畫共同管道	012, 013, 026, 027, 040, 041, 064
桃園中路地區共同管道	040, 052, 053	大園菓林市地重劃區共同管道	005, 006
縣道112線中壢龍岡路共同管道(第一、二期)	071, 080	平鎮區龍南路砲指部外側公有土地單側道路共同管道	081
縣道112線中壢龍岡路共同管道(第三期)	071	蘆竹區蘆興南路道路共同管道	027, 040
桃49-1道路第3期共同管道	038, 039	桃園市平鎮區龍南路(新生路至仁和路)道路共同管道	090
中山東路三段(230巷至龍文街)共同管道	081	楊梅仁美市地重劃區共同管道	078
機場捷運A7站地區共同管道	016, 017, 030, 031	中壢區吉林路道路拓寬工程共同管道	051, 061, 062
竹科龍潭基地東向聯外道路共同管道	094, 095	中原營區區段徵收共同管道	061, 071
機場捷運A20站地區共同管道	060, 061	八德大勇市地重劃區共同管道	064
機場捷運A10站地區共同管道	006	大溪埔頂營區區段徵收共同管道	091, 096
桃42線月桃路道路共同管道(第一標)	048, 049	大福市地重劃區共同管道	064
桃42線月桃路道路共同管道(第二、三標)	022, 035	蘆竹區五福市地重劃區共同管道	013, 014
觀音草漯地區市地重劃區共同管道(第一區、第三區、第六區屬市府辦)	007, 021, 022	平鎮區永豐市地重劃區共同管道	088
捷運三鶯線延伸共同管道	073, 074	第46期龍壽(桃園、八德、蘆竹)市地重劃區共同管道	063, 064
桃園區延平路延伸至和平路(國道二號)道路共同管道(第一、二期)	064	龍潭區龍星市地重劃區共同管道	099
桃園區延平路延伸至和平路(國道二號)道路共同管道(第三期)	073	大溪行政園區共同管道	102
龍慈路延伸至台66線道路共同管道(都內段)	080	大湳森林公園共同管道	073
龍慈路延伸至台66線道路共同管道(都外段)	080, 089	桃園虎頭山成功路共同管道	042, 054
八德區介壽路至建德路新闢道路共同管道	082, 083	林口工五工業區共同管道	030
桃園捷運綠線共同管道	071, 072, 081, 082	幼獅工業區共同管道	077, 078
桃園捷運延伸線共同管道(橫渡線段)	071	平鎮高中南側農業區整體開發共同管道	079
小檜溪市地重劃區共同管道	041, 053	臺鐵地下化中車站周邊土地開發共同管道	064
桃園航空城共同管道	001, 002, 003, 005, 006, 010, 011, 012, 013 024, 025, 026, 027, 037, 038, 040	中壢長青運動中心共同管道	072
		龍潭大昌路兩側農業區共同管道	099, 100
機場捷運A21站地區共同管道	060, 061	新屋都市計畫農業區共同管道	057
中壢體育園區共同管道	071, 080	新屋頭洲科技園區共同管道	067, 068
生活圈二號道路延伸至中壢市五權段計畫道路共同管道	050, 060, 061, 070	觀音高中北側共同管道	034
台31北延(大竹路段)共同管道	013		

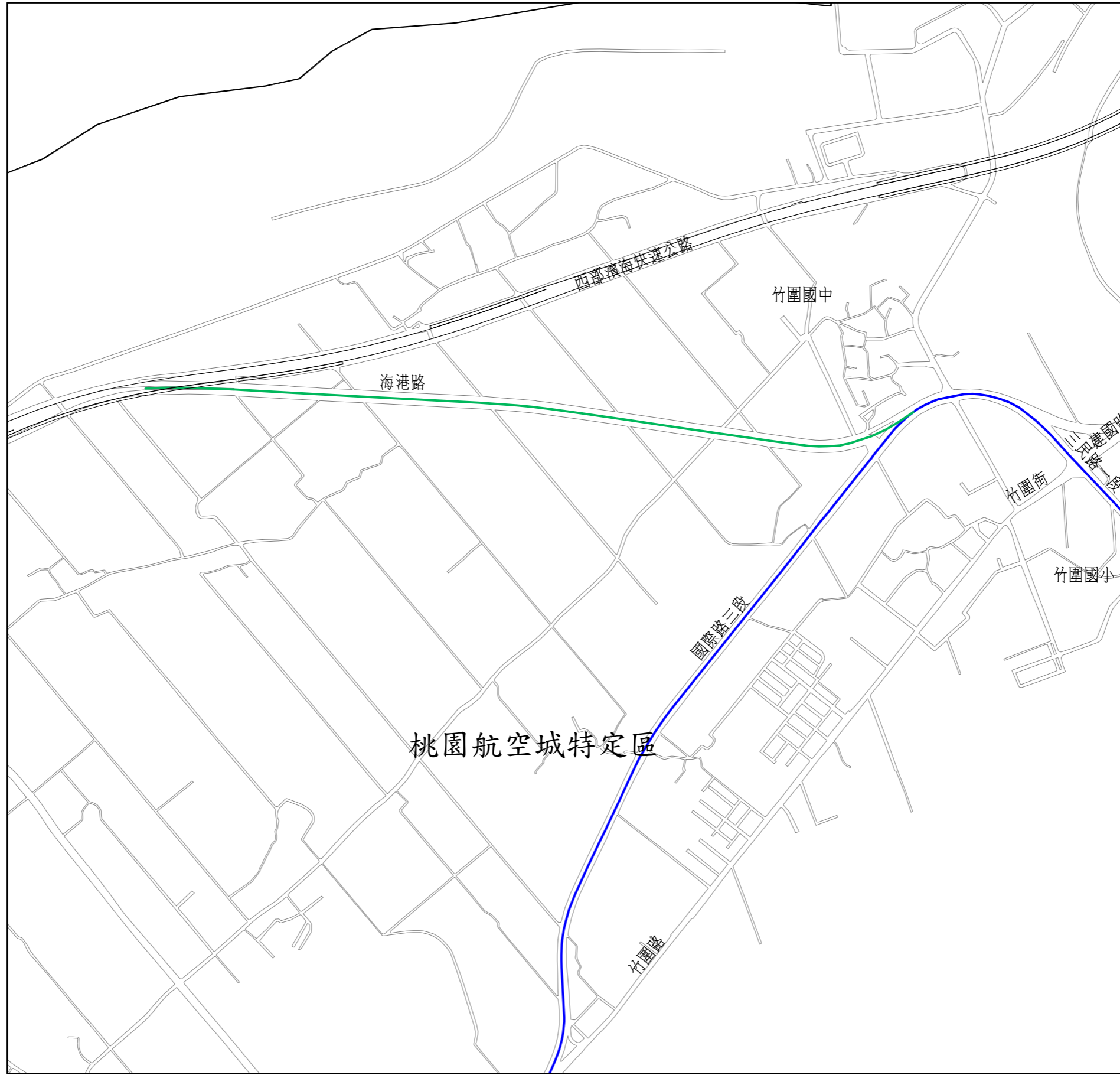
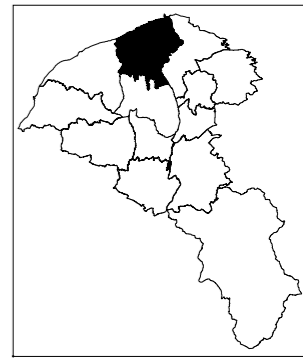
圖 目 錄 (三)

共同管道既有道路表

行政區	路段名	圖編號	行政區	路段名	圖編號	行政區	路段名	圖編號	行政區	路段名	圖編號	行政區	路段名	圖編號
八德區	介壽路一段	064	中壢區	三民路一段	060、069、070	桃園區	三民路三段	053	龍潭區	大昌路一段	099	蘆竹區	上竹路	039
八德區	介壽路二段	073	中壢區	中大路	060	桃園區	大興西路三段	052	龍潭區	中正路三坑段	103、104、107	蘆竹區	大華北街	025、026
八德區	和平路	073	中壢區	中園路	061	桃園區	中山路	052、053、062、063	龍潭區	中正路上華段	103	蘆竹區	大華街	026
八德區	東勇街	064、073	中壢區	中豐北路一段	060	桃園區	中正路	040、041、053	龍潭區	文化路	101、103、104	蘆竹區	大興路	039
八德區	福德一路	065、074	中壢區	中豐北路二段	049	桃園區	成功路三段	042、054	龍潭區	民有路	107	蘆竹區	中正北路	013、027
八德區	興豐路	073、074、082、083	中壢區	公園路一段	049	桃園區	長沙街	064	龍潭區	民治路	107	蘆竹區	中正路	027、028
大園區	大竹南路	025	中壢區	公園路二段	037	桃園區	長壽路	054、055	龍潭區	永和路	107、108	蘆竹區	中興路	039
大園區	大觀路	008、009	中壢區	自強三路	061	桃園區	春日路	028、041、053	龍潭區	石門路	107、108	蘆竹區	仁愛路一段	013、014
大園區	中正東路	010、011	中壢區	志廣路	060、070	桃園區	國際路一段	052、063	龍潭區	龍源路	106、107	蘆竹區	長榮路	013
大園區	公園路一段	049	中壢區	明德南路	070	桃園區	國際路二段	052	龍潭區	龍源路大平段	107	蘆竹區	長興路三段	006、013
大園區	青昇路	038	中壢區	青心路	037	桃園區	富國路	040	龜山區	公園路	015	蘆竹區	南山路一段	013、027
大園區	中興路	038	中壢區	崁頂路	072、081	桃園區	復興路	053	龜山區	文化一路	015、016	蘆竹區	南山路二段	013
大園區	洽溪路	037	中壢區	高鐵北路二段	037、038	桃園區	萬壽路三段	053、054	龜山區	文化二路	015、016	蘆竹區	南山路三段	006
大園區	海港路	001	中壢區	高鐵南路三段	048、049	新屋區	大智街	057	龜山區	文化三路	015、016	蘆竹區	南工路	013
大園區	航翔路	002、005	中壢區	高鐵南路五段	058、059、068	新屋區	新福一路	057	龜山區	忠義路一段	029、043、054	蘆竹區	南崁路一段	013
大園區	華泰名品城大道	037	中壢區	高鐵南路四段	059	新屋區	新福二路	057	龜山區	忠義路二段	015、029	蘆竹區	南崁路二段	012、013
大園區	園科路	008、009	中壢區	普忠路	071、072	楊梅區	中山南路	085、086、093	龜山區	忠義路三段	015	蘆竹區	榮安路	013
大園區	環區北路	009	中壢區	新生路	061	楊梅區	永美路	078、087	龜山區	長壽路	054、055	蘆竹區	龍安街三段	039
大園區	環區東路	009、023	中壢區	新生路三段	049、050	楊梅區	金德路	086	龜山區	振興路	030、043、044、055	觀音區	大觀路一段	008
大園區	環區南路	022	中壢區	榮民南路	072	楊梅區	高鐵南路七段	066、067、076	龜山區	頂湖路	029、043	觀音區	大觀路三段	020、021
大溪區	石園路	101	中壢區	領航南路四段	038	楊梅區	高鐵南路八段	075、076、084、092	龜山區	華亞三路	030	觀音區	大觀路四段	019、020
大溪區	信義路	096、097、098	中壢區	龍慈路	080	楊梅區	梅獅路一段	078、087	龜山區	萬壽路一段	044、055	觀音區	中山路二段	034、046、047
大溪區	員林路一段	096	平鎮區	中豐路莊敬段	088							觀音區	中平路	019
大溪區	康莊路五段	108、109	平鎮區	東豐路	088							觀音區	成功路三段	020、042
大溪區	康莊路四段	105	平鎮區	高雙路	069							觀音區	濱海路	018、032
大溪區	瑞安路一段	096、102										觀音區	濱海路武威段	019、033
大溪區	瑞安路二段	102										觀音區	環中路	034
												觀音區	觀和路	033
												觀音區	觀新路	033



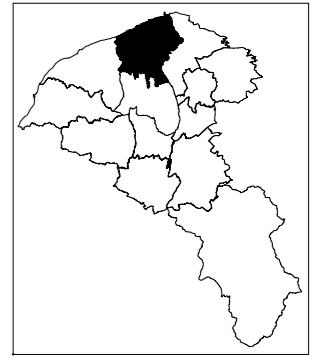
註：圖中未編號(如001、002...)者，表該區範圍目前無規劃共同管道。



比例尺：
SCALES:
0 100 200 300 400 500m
1:10000

圖例：
--- 幹管
—— 供給管
—— 已建置
—— 建置中
—— 規劃中

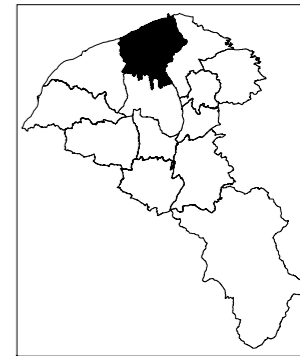
註：屬既設道路為海港路



比例尺：
SCALES:
0 100 200 300 400 500m
1:10000

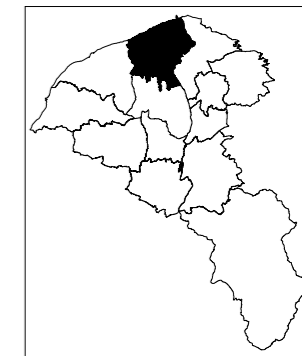
圖例：
--- 幹管
—— 供給管
—— 已建置
—— 建置中
—— 規劃中

註：屬既設道路為航翔路



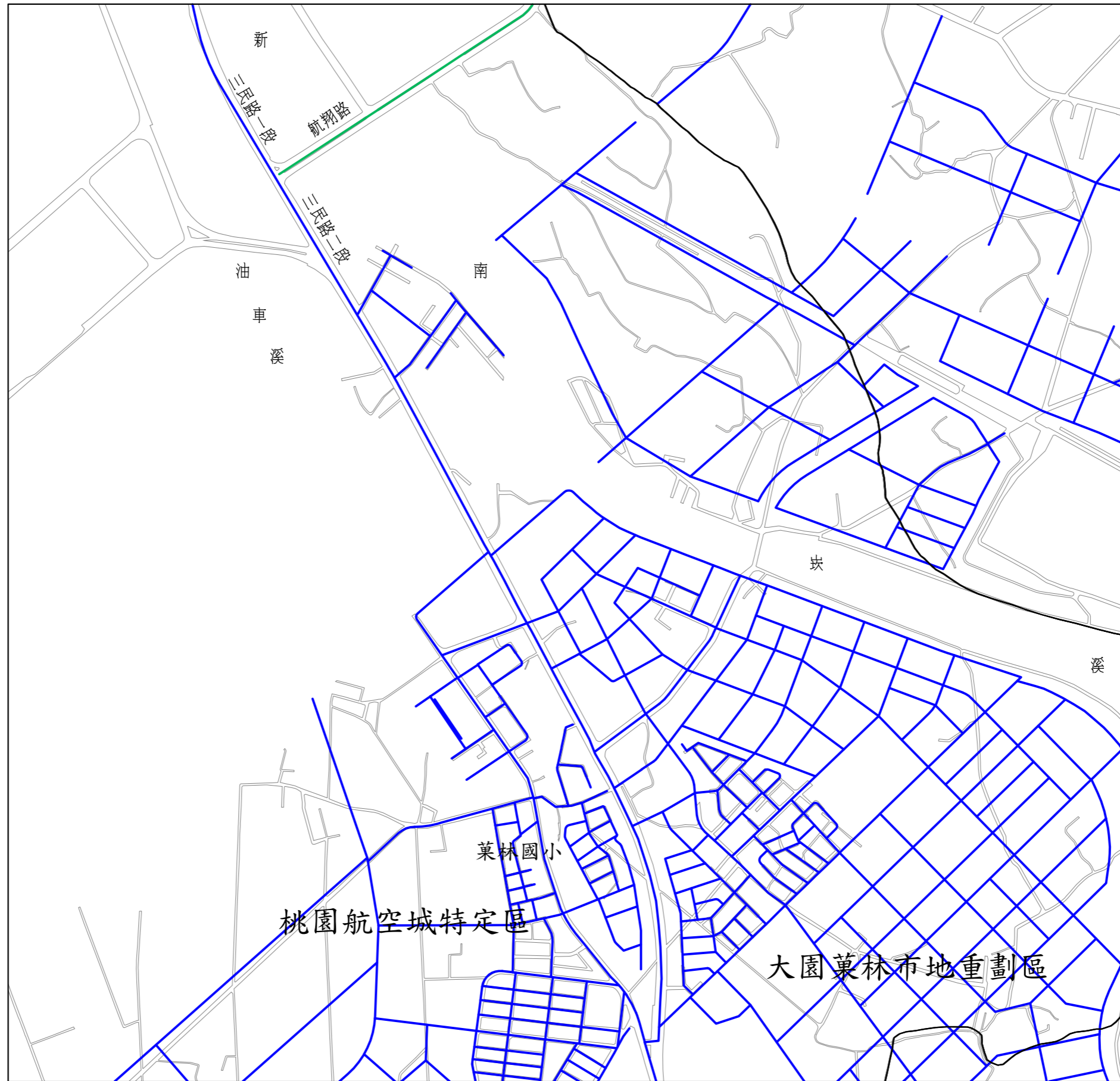
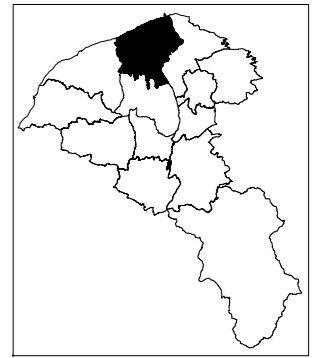
比例尺：
SCALE:
0 100 200 300 400 500m
1 : 10000

圖例：
--- 幹管
—— 供給管
—— 已建置
—— 建設中
—— 規劃中



比例尺：
SCALES:
0 100 200 300 400 500m
1 : 10000

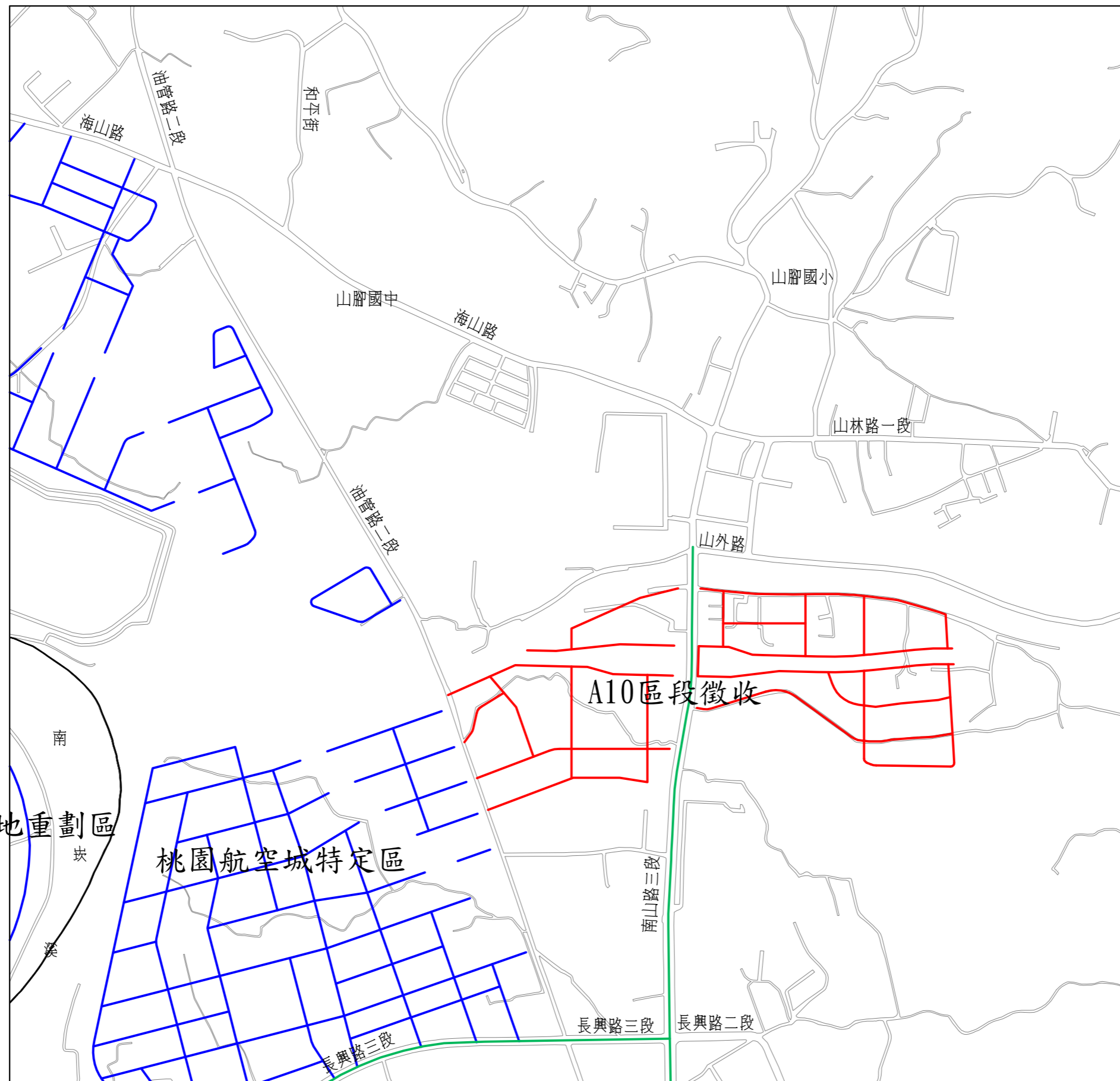
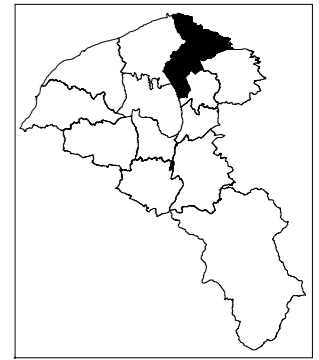
圖例：
 - - - 幹管
 ——— 供給管
 ——— 已建置
 ——— 建置中
 ——— 規劃中



比例尺：
SCALES:
0 100 200 300 400 500m
1 : 10000

圖例：
--- 幹管
—— 供給管
—— 已建置
—— 建置中
—— 規劃中

註：屬既設道路為航翔路



比例尺：
SCALES:
0 100 200 300 400 500m
1 : 10000

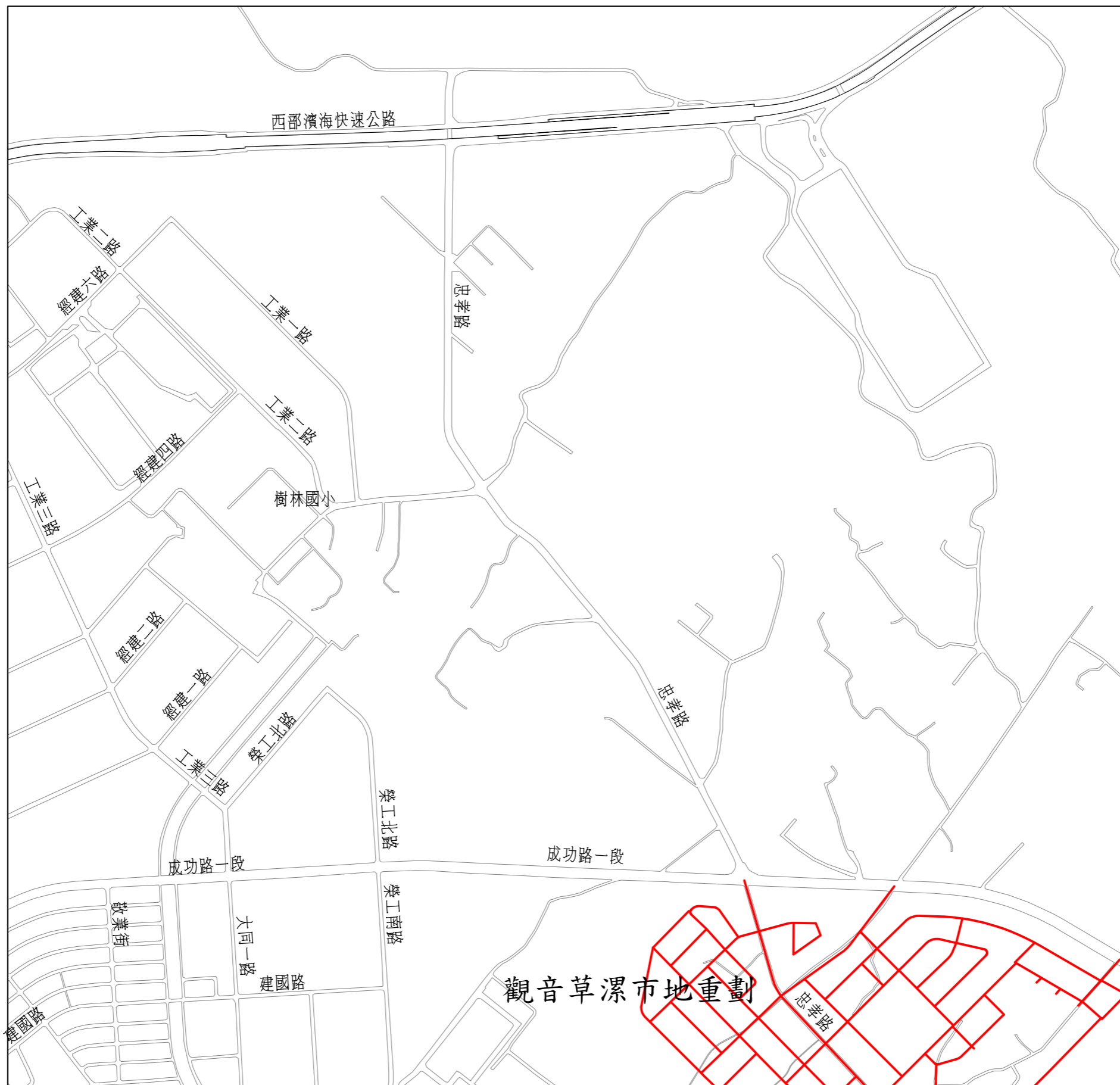
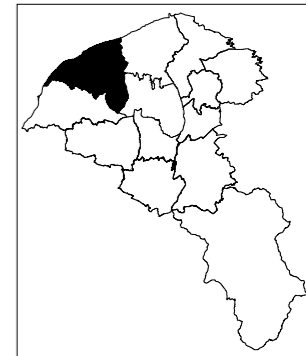
圖例：
 - - - 幹管
 ——— 供給管
 ——— 已建置
 ——— 建置中
 ——— 規劃中

註：屬既設道路為長興路三段、南山路三段

大園菓林市地重劃區

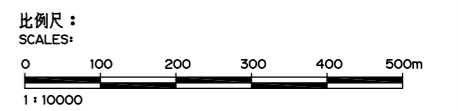
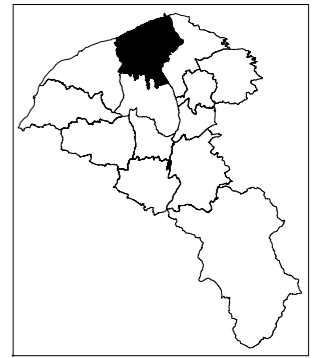
桃園航空城特定區

A10區段徵收



比例尺：
SCALE:
0 100 200 300 400 500m
1 : 10000

圖例：
--- 幹管
—— 供給管
—— 已建置
—— 建置中
—— 規劃中

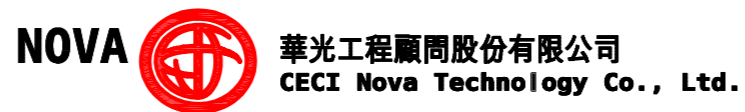


- 圖例：
- 幹管
 - 供給管
 - 已建置
 - 建置中
 - 規劃中

註：屬既設道路為園科路、大觀路、大觀路一段

桃園市政府養護工程處

顧問機構



工程名稱

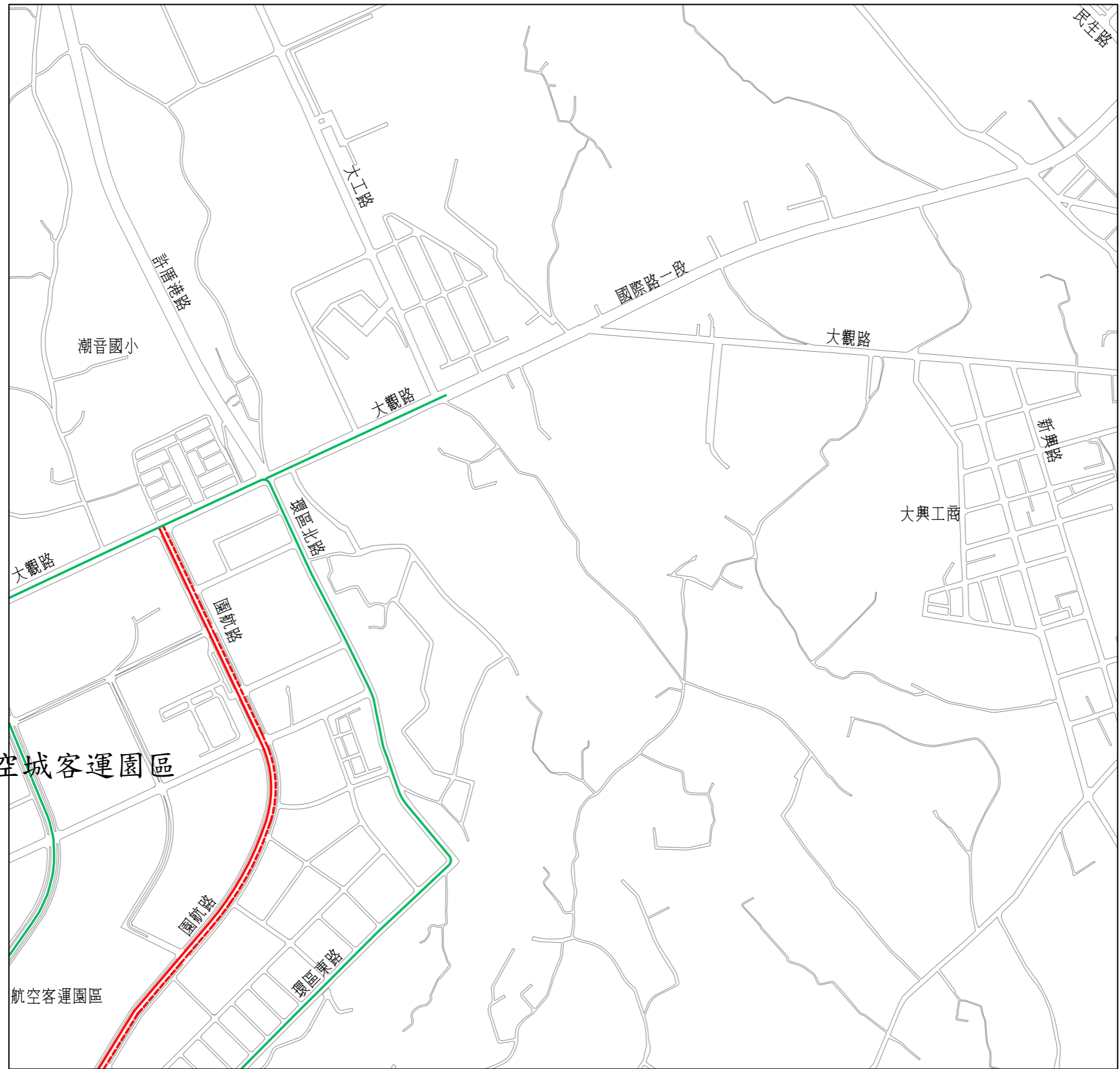
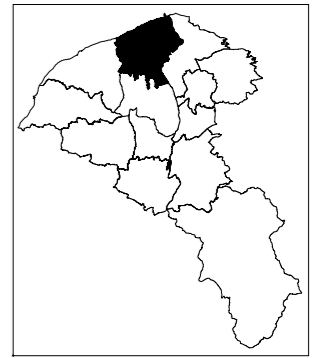
桃園市共同管道第一次通盤檢討系統公告

圖名

桃園市共同管道網路規劃圖

工程圖號

008



比例尺：
 SCALES:
 0 100 200 300 400 500m
 1 : 10000

圖例：
 - - - 幹管
 ——— 供給管
 ——— 已建置
 ——— 建置中
 ——— 規劃中

註：屬既設道路為國科路、大觀路、環區北路、環區東路

桃園市政府養護工程處

顧問機構

NOVA  華光工程顧問股份有限公司
 CECI Nova Technology Co., Ltd.

工程名稱

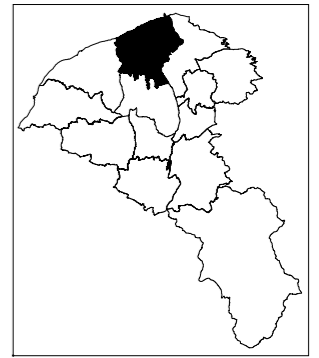
桃園市共同管道第一次通盤檢討系統公告

圖名

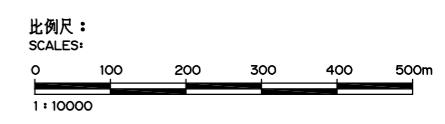
桃園市共同管道網路規劃圖

工程圖號

009

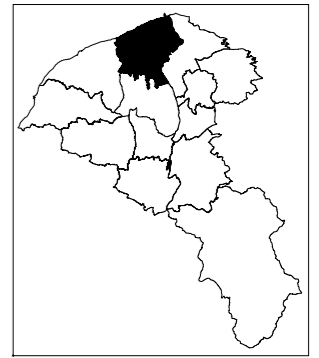


台灣桃園國際機場



- 圖例：
- 幹管
 - 供給管
 - 已建置
 - 建置中
 - 規劃中

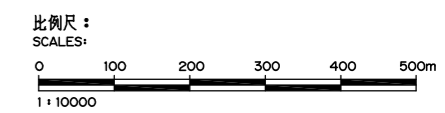
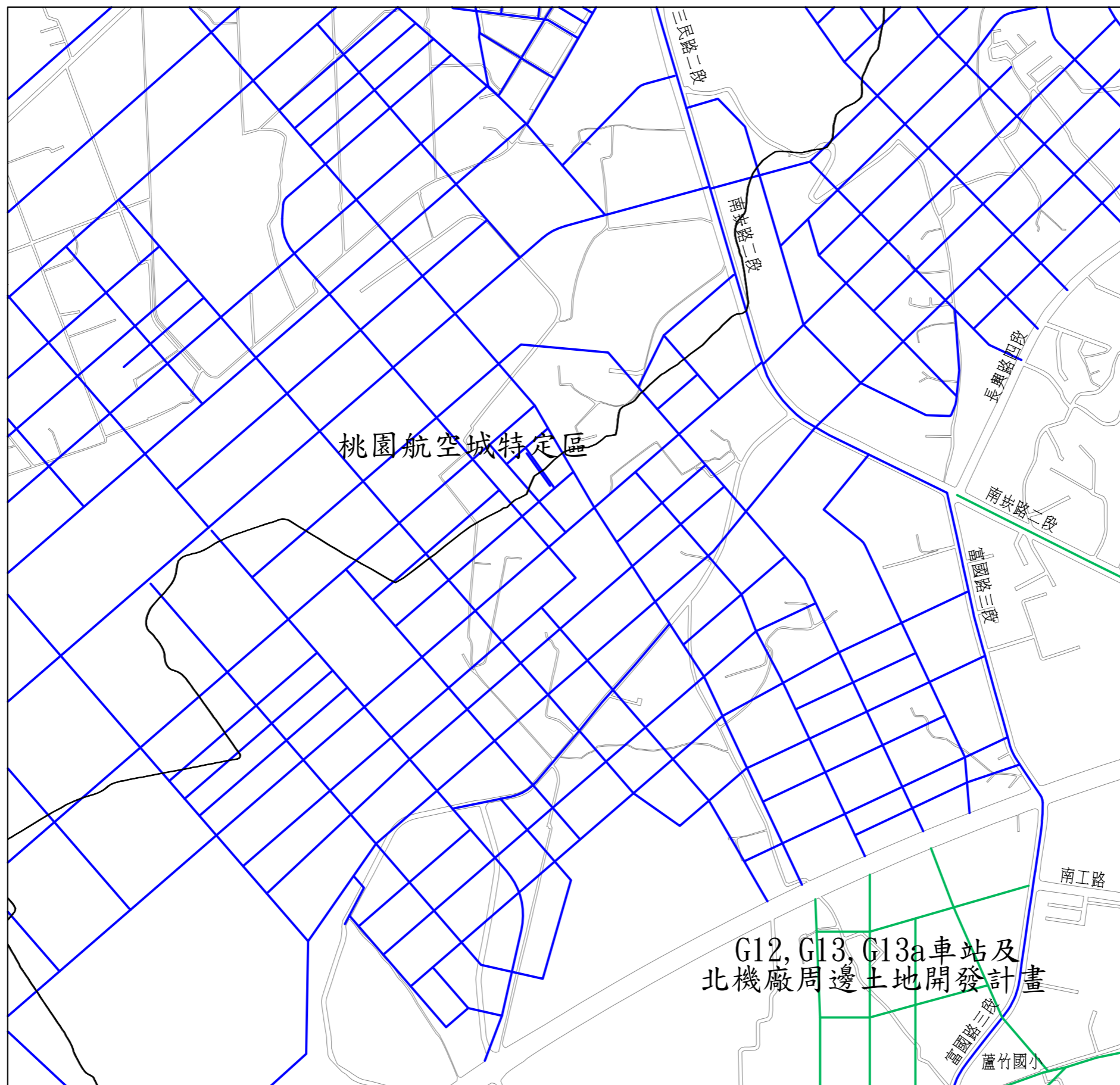
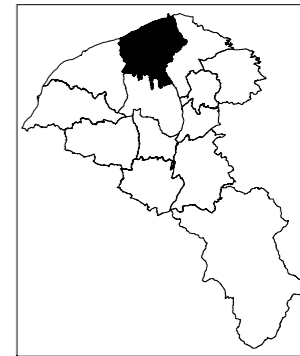
註：屬既設道路為中正東路



比例尺：
SCALES:
0 100 200 300 400 500m
1 : 10000

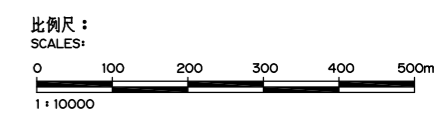
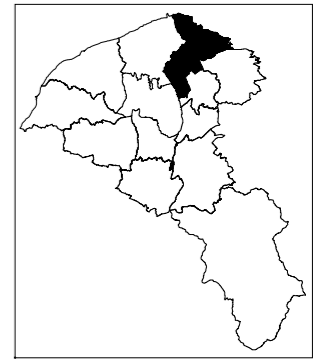
圖例：
- - - 幹管
—— 供給管
—— 已建置
—— 建置中
—— 規劃中

註：屬既設道路為中正東路



- 圖例：
- 幹管
 - 供給管
 - 已建置
 - 建置中
 - 規劃中

註：屬既設道路為南坎路二段

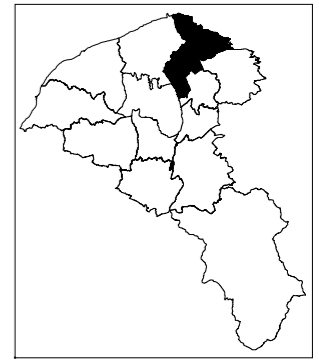


- 圖例：
- 幹管
 - 供給管
 - 已建置
 - 建置中
 - 規劃中

註：屬既設道路為南山路一段、南山路二段、長榮路、榮安路、南坎路一段、南坎路二段、仁愛路一段、南工路、長興路二段、中正北路

G12, G13, G13a 車站及北機廠周邊土地開發計畫

蘆竹區五福市地重劃區



比例尺：
SCALES:
0 100 200 300 400 500m
1 : 10000

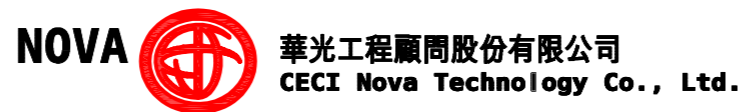
圖例：
--- 幹管
—— 供給管
—— 已建置
—— 建置中
—— 規劃中

註：屬既設道路為仁愛路一段

蘆竹區五福市地重劃區

桃園市政府養護工程處

顧問機構



工程名稱

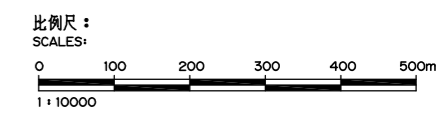
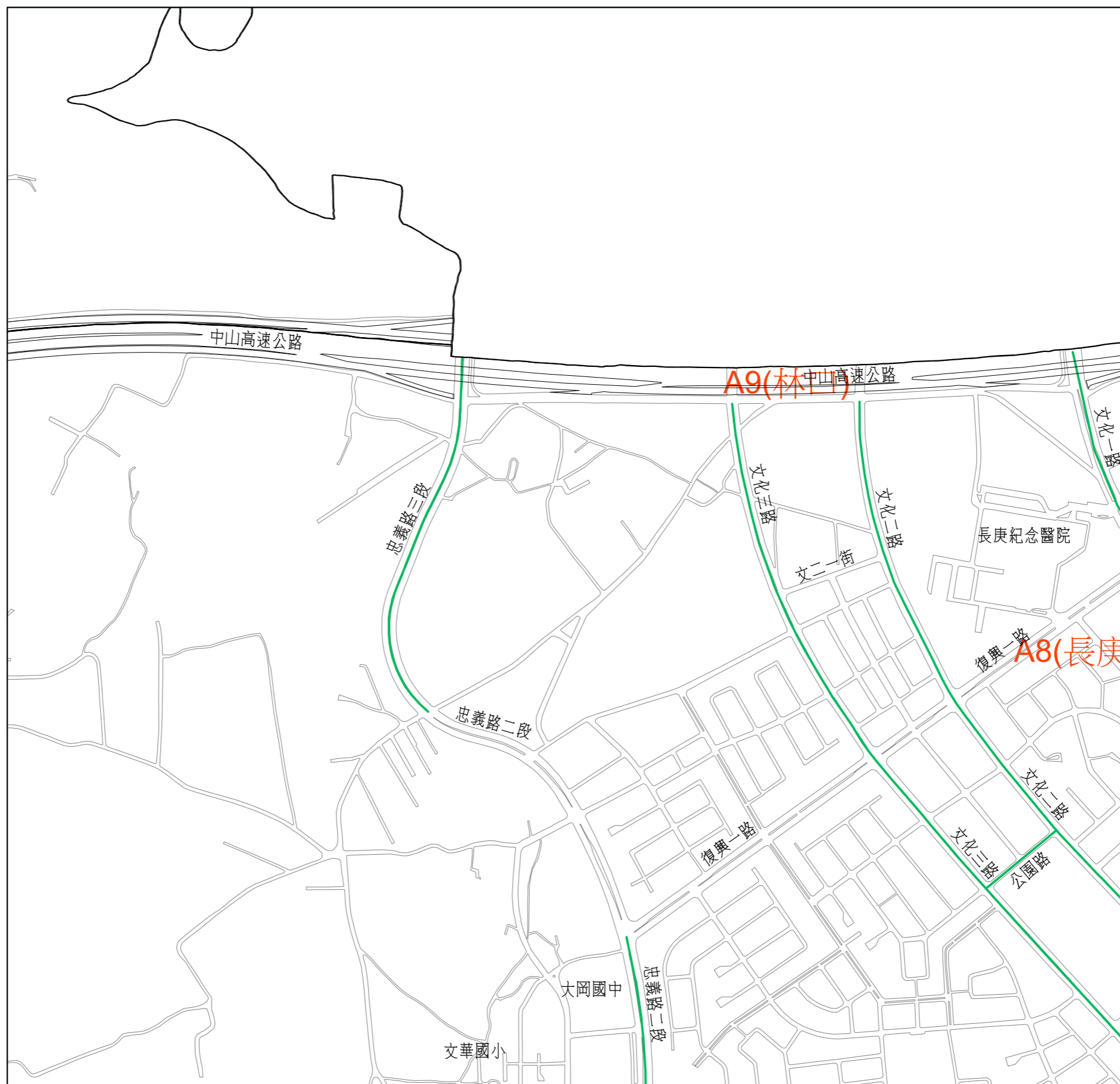
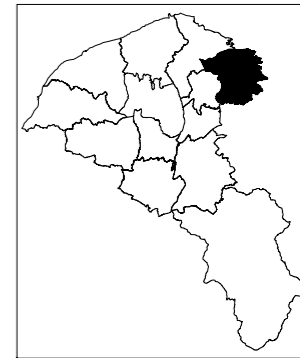
桃園市共同管道第一次通盤檢討系統公告

圖名

桃園市共同管道網路規劃圖

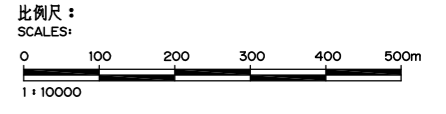
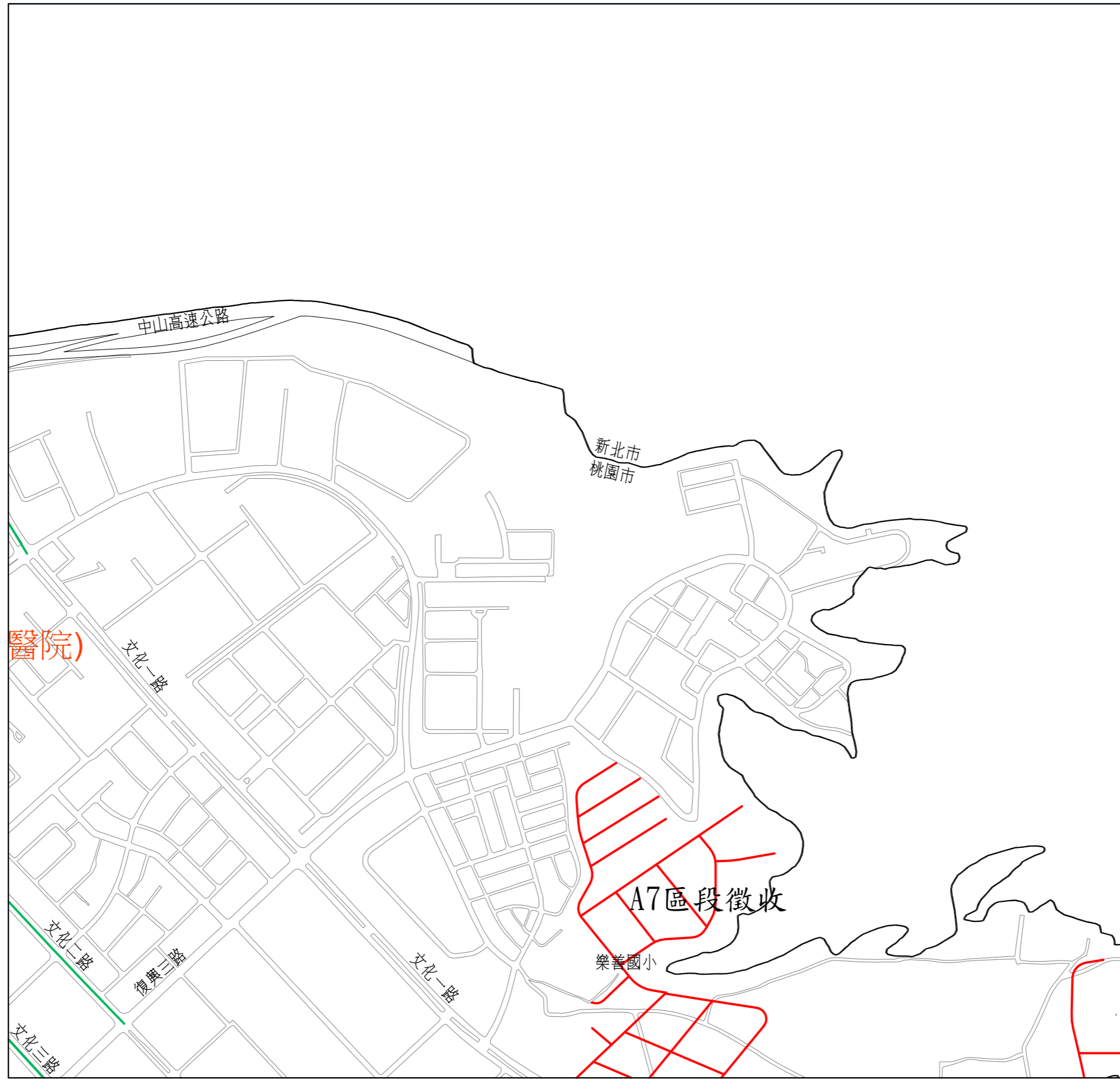
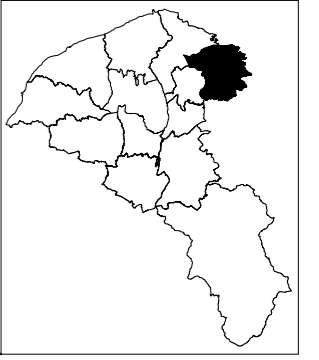
工程圖號

014




- 圖例：
- 幹管
 - 供給管
 - 已建置
 - 建置中
 - 規劃中

註：屬既設道路為忠義路二段、忠義路三段、文化一路、文化二路、文化三路、公園路




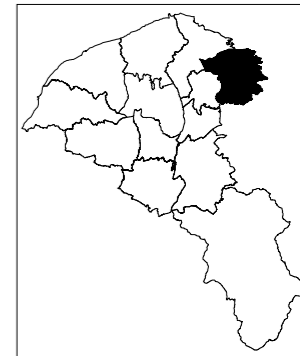
- 圖例：
- 幹管
 - 供給管
 - 已建置
 - 建置中
 - 規劃中
- 註：屬既設道路為文化一路、文化二路、文化三路

桃園市政府養護工程處

顧問機構
NOVA  華光工程顧問股份有限公司
CECI Nova Technology Co., Ltd.

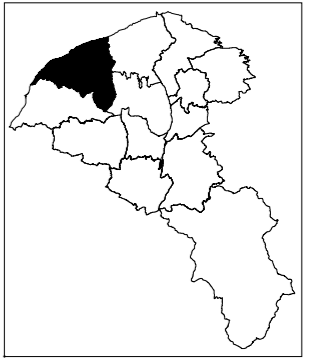
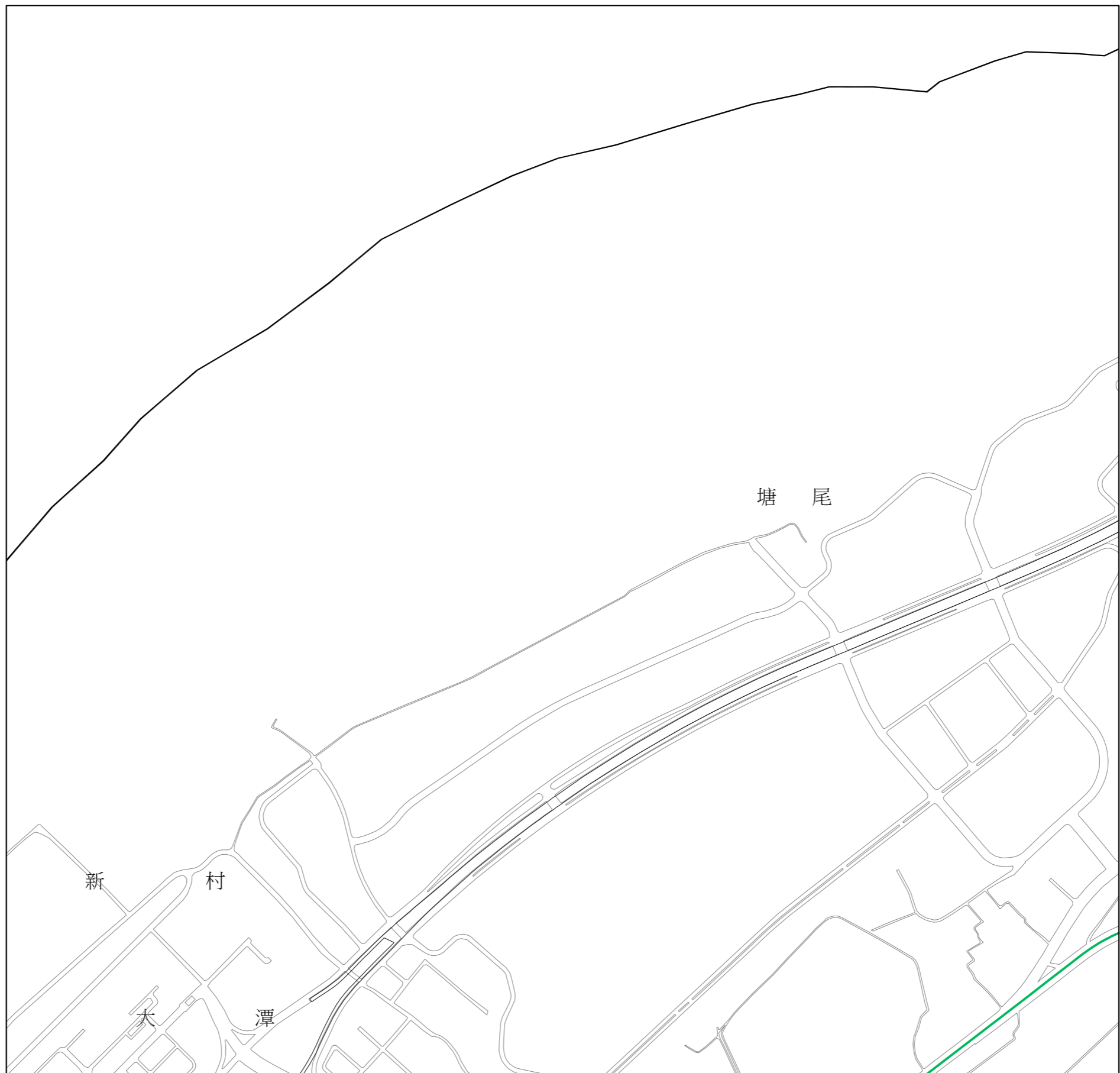
工程名稱
桃園市共同管道第一次通盤檢討系統公告

圖名
桃園市共同管道網路規劃圖
工程圖號
016



比例尺：
SCALE: 1:10000
0 100 200 300 400 500m

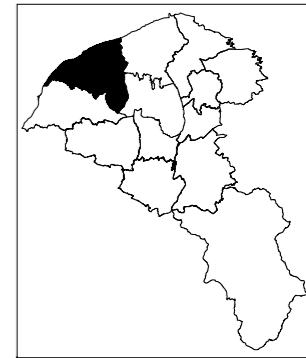
圖例：
- - - 幹管
—— 供給管
—— 已建置
—— 建置中
—— 規劃中



比例尺：
 SCALES:
 0 100 200 300 400 500m
 1 : 10000

圖例：
 - - - 幹管 已建置
 ——— 供給管 建置中
 規劃中

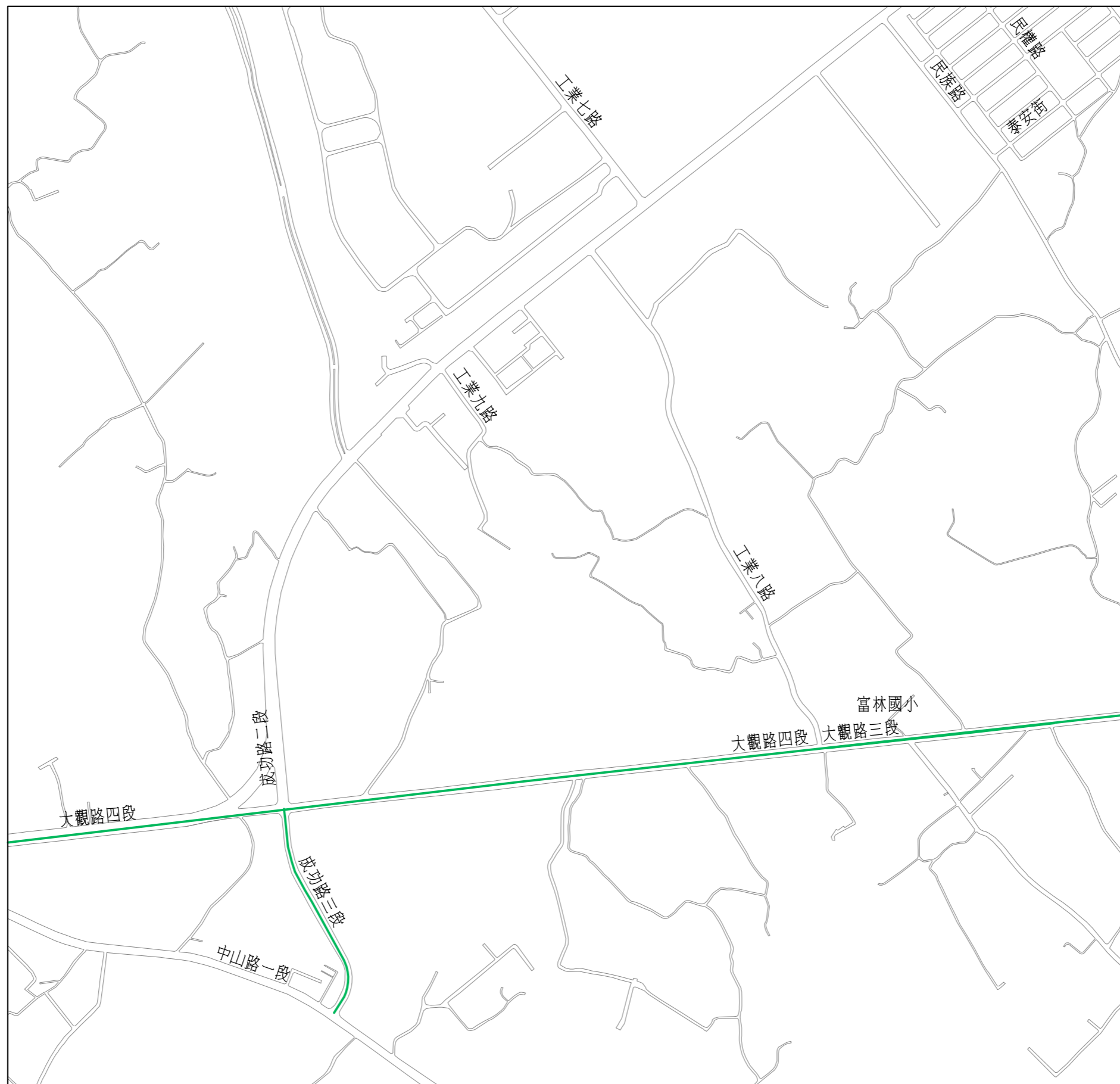
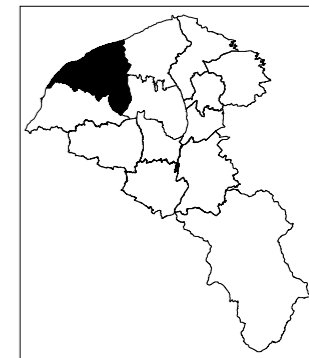
註：屬既設道路為濱海路



比例尺：
SCALES:
0 100 200 300 400 500m
1 : 10000

圖例：
 - - - 幹管
 ——— 供給管
 ——— 已建置
 ——— 建置中
 ——— 規劃中

註：屬既設道路為中平路、濱海路武威段、大觀路四段



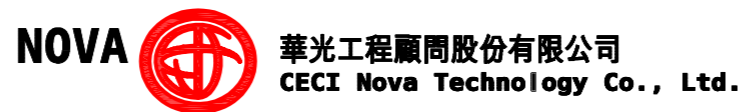
比例尺：
 SCALES:
 0 100 200 300 400 500m
 1 : 10000

圖例：
 - - - 幹管
 ——— 供給管
 ——— 已建置
 ——— 建置中
 ——— 規劃中

註：屬既設道路為大觀路三段、大觀路四段、成功路三段

桃園市政府養護工程處

顧問機構



工程名稱

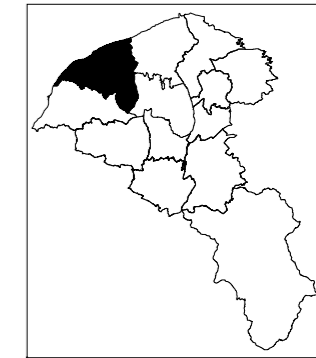
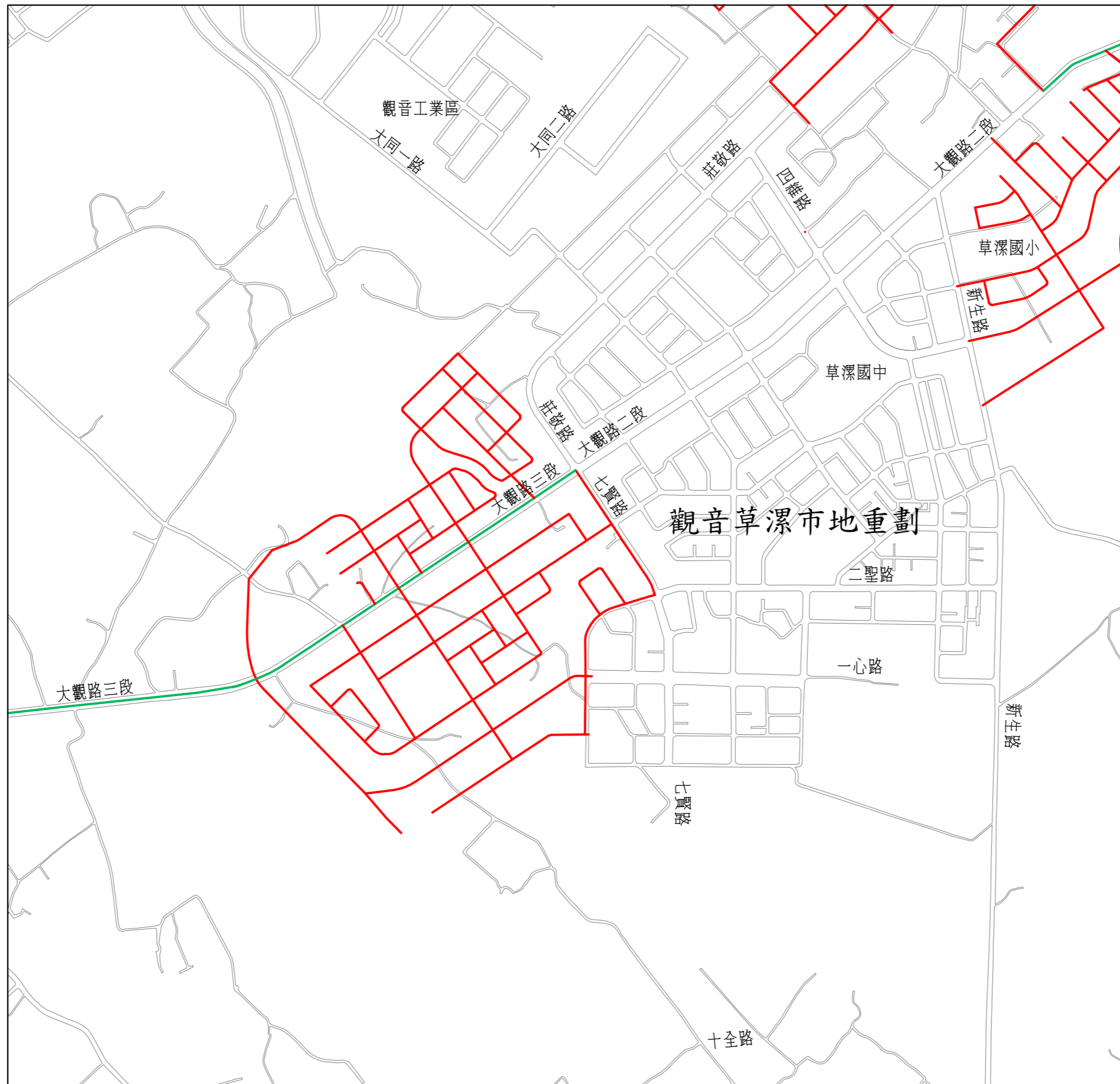
桃園市共同管道第一次通盤檢討系統公告

圖名

桃園市共同管道網路規劃圖

工程圖號

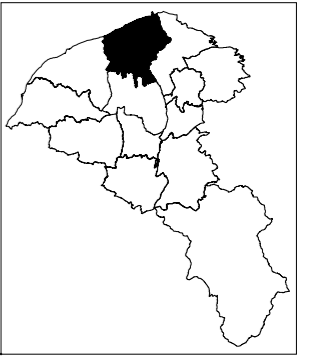
020



比例尺：
 SCALES:
 0 100 200 300 400 500m
 1 : 10000

圖例：
 - - - 幹管
 ——— 供給管
 ——— 已建置
 ——— 建置中
 ——— 規劃中

註：屬既設道路為大觀路三段



觀音草漯地區市地重劃區

航空城客運園區

環區西路

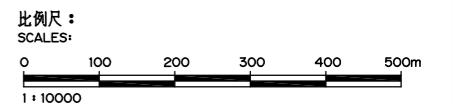
國聯路

環區南路

廣大路

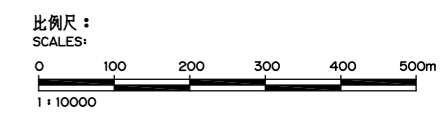
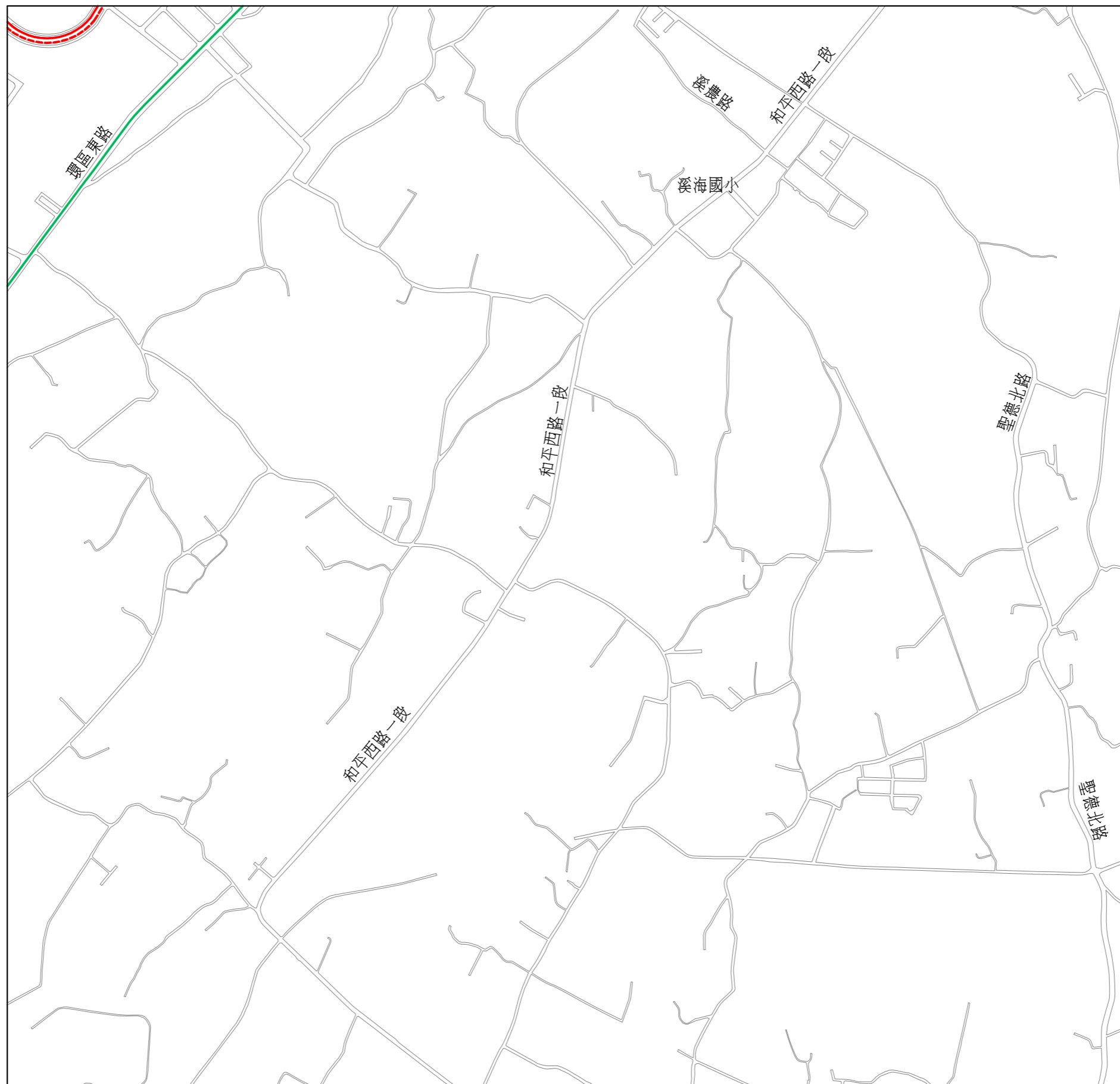
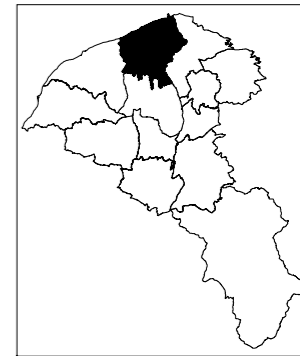
廣青路

桃42線(桃路)道路拓寬


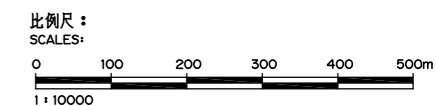
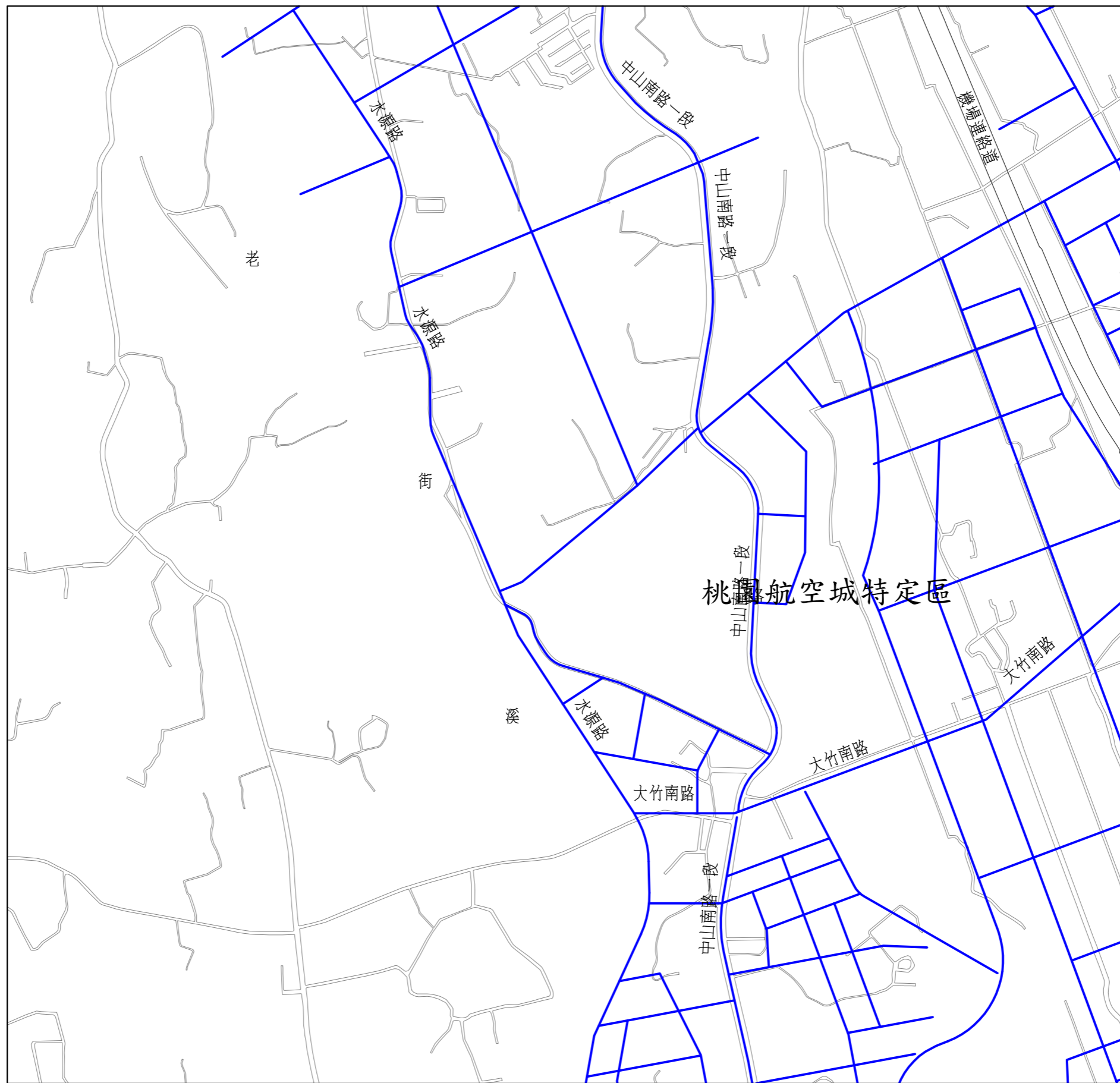
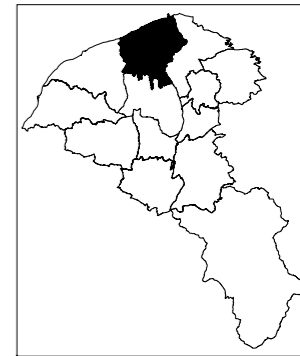



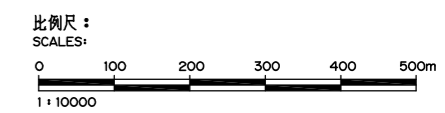
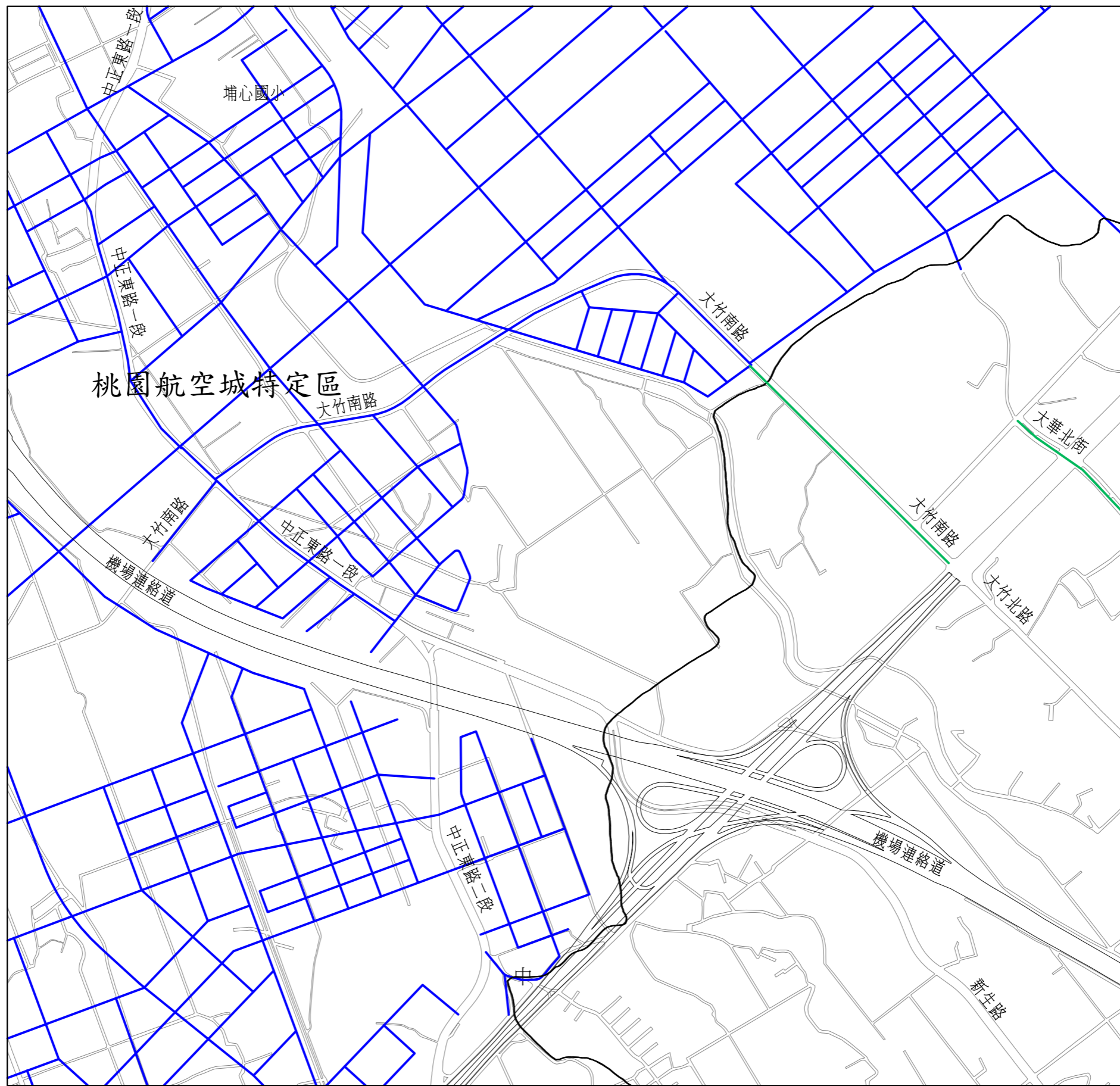
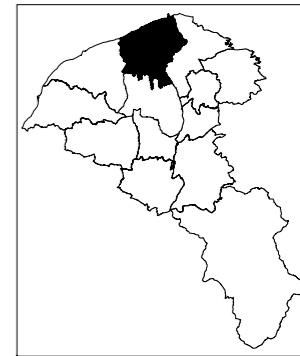
- 圖例：
- 幹管
 - 供給管
 - 已建置
 - 建置中
 - 規劃中

註：屬既設道路為環區南路

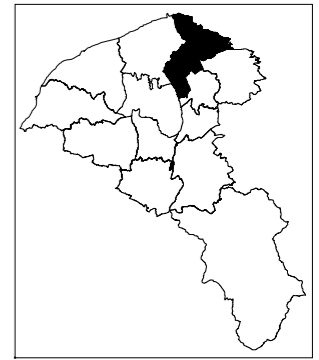
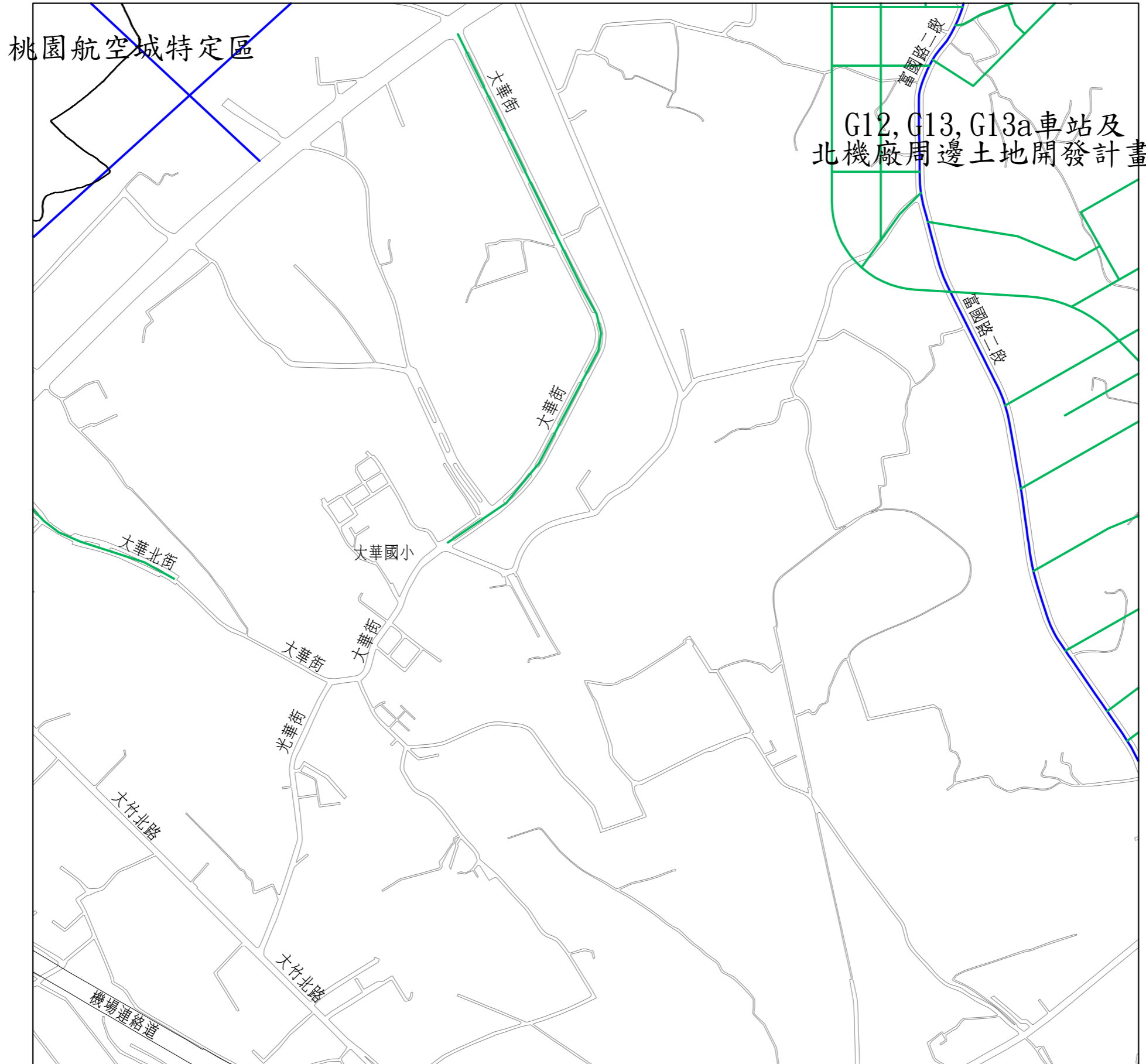


- 圖例：
- 幹管
 - 供給管
 - 已建置
 - 建置中
 - 規劃中
- 註：屬既設道路為環區東路





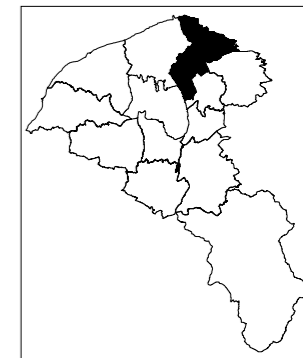
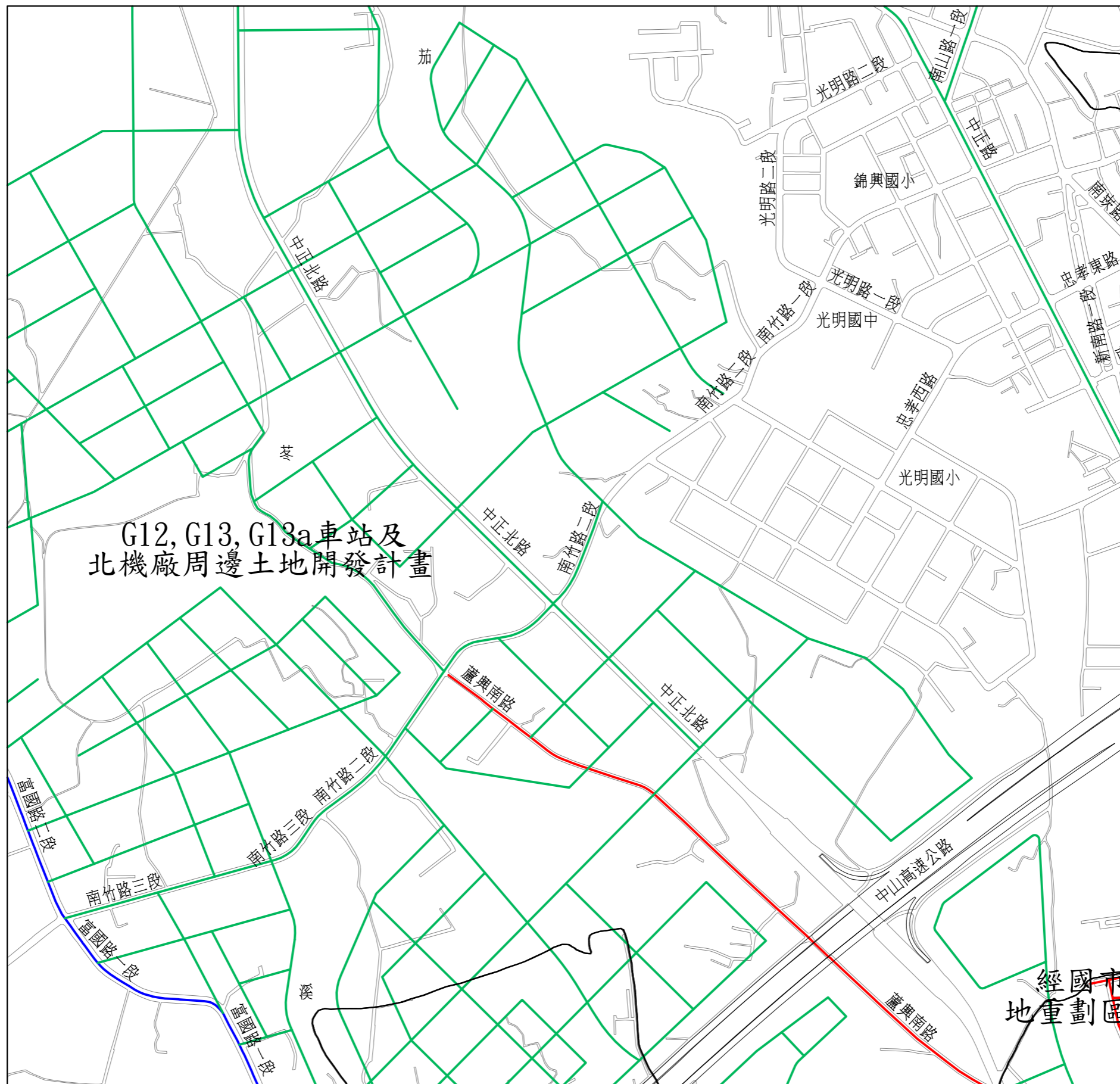
註：屬既設道路為大竹南路、大華北街



比例尺：
SCALES:
0 100 200 300 400 500m
1:10000

圖例：
 - - - 幹管
 ——— 供給管
 ——— 已建置
 ——— 建置中
 ——— 規劃中

註：屬既設道路為大華街、大華北街



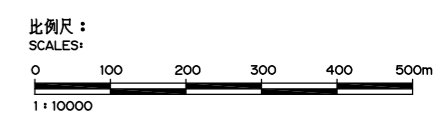
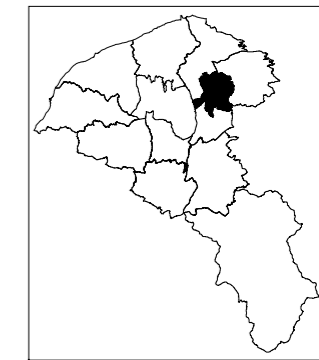
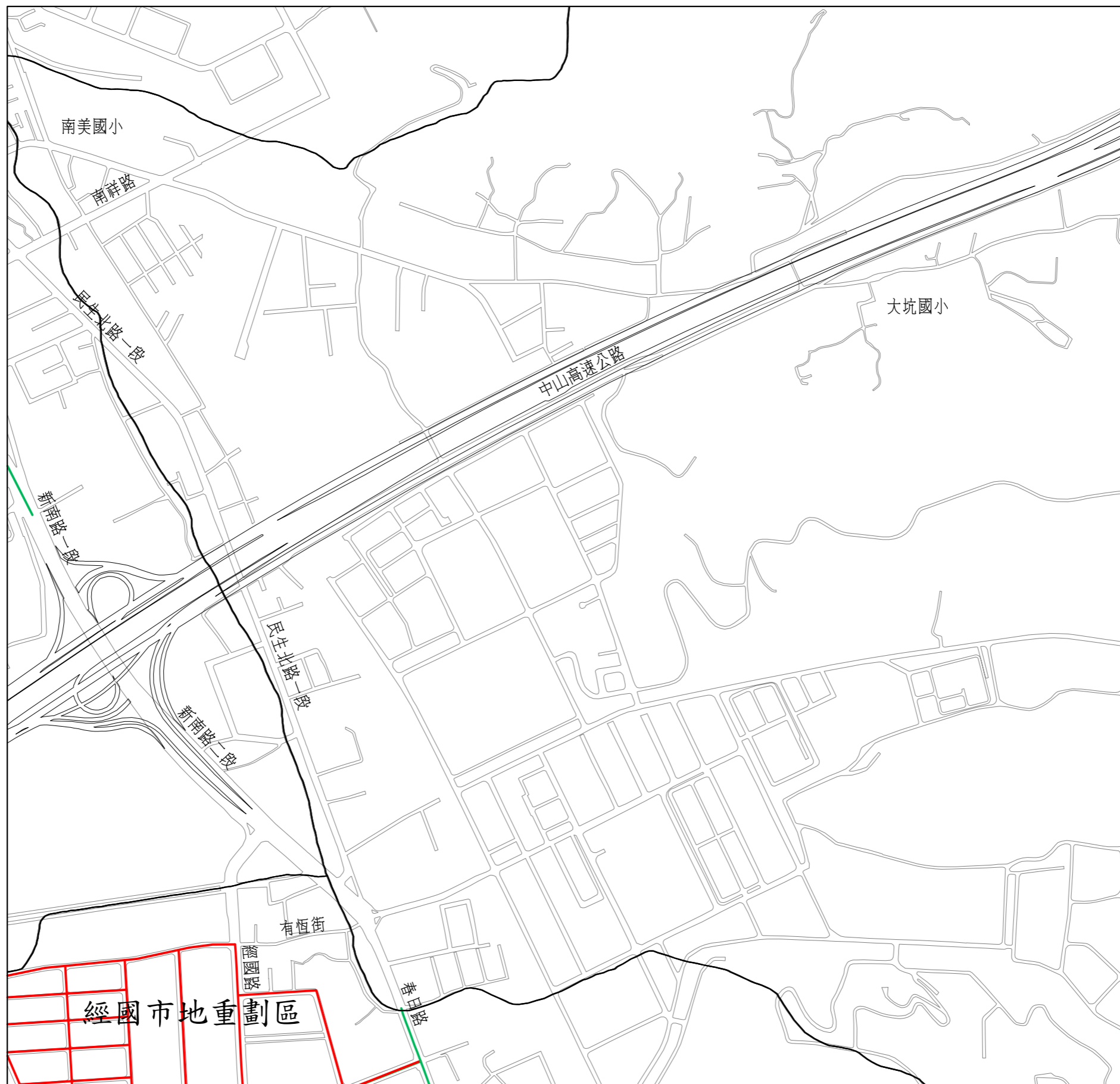
比例尺：
SCALES:
0 100 200 300 400 500m
1:10000

圖例：
 - - - 幹管
 ——— 供給管
 ——— 已建置
 ——— 建置中
 ——— 規劃中

註：屬既設道路為中正北路、南山路一段、中正路

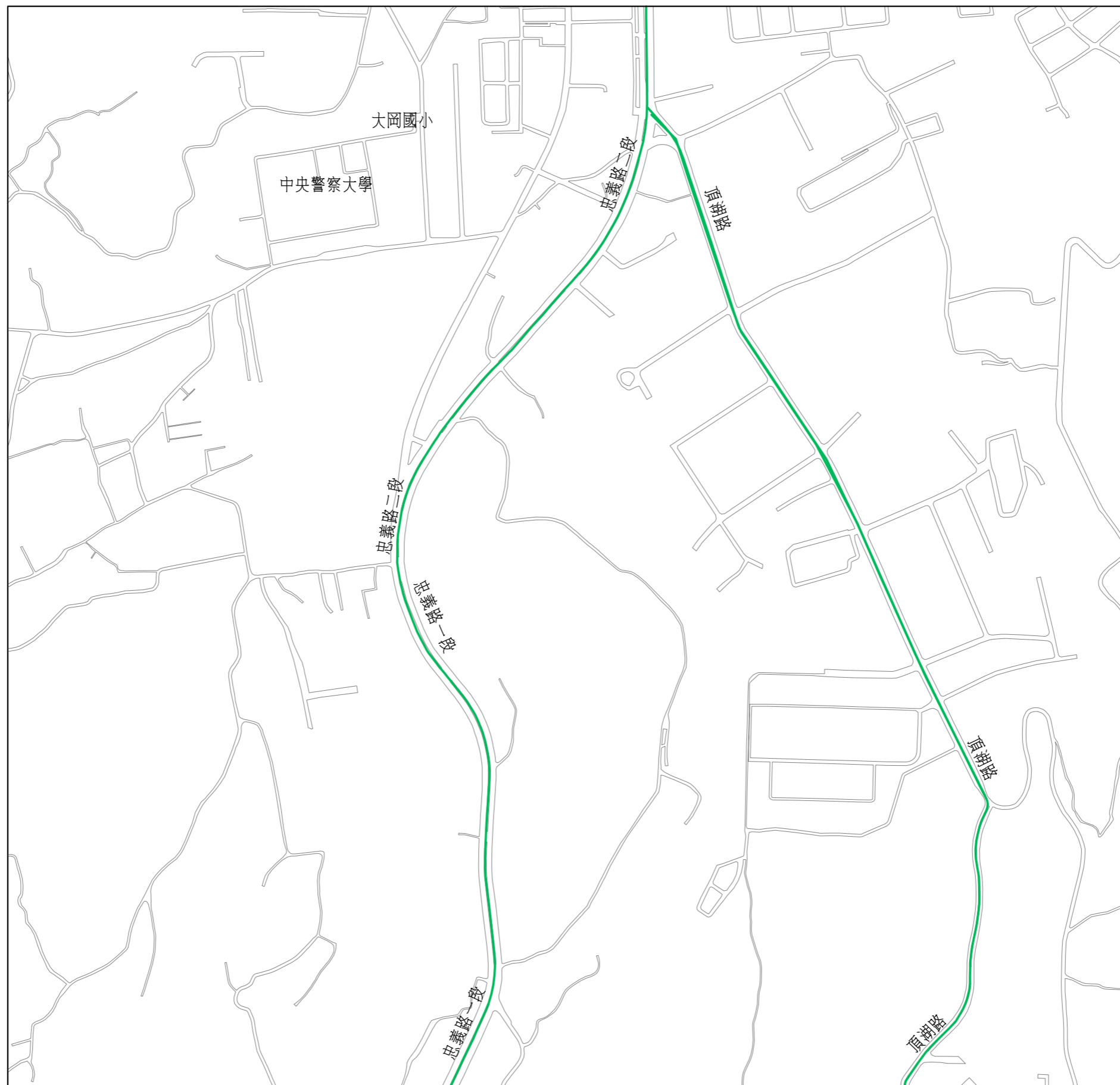
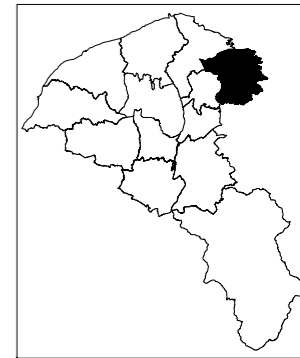
G12, G13, G13a車站及
北機廠周邊土地開發計畫

經國市
地重劃區



- 圖例：
- 幹管
 - 供給管
 - 已建置
 - 建置中
 - 規劃中

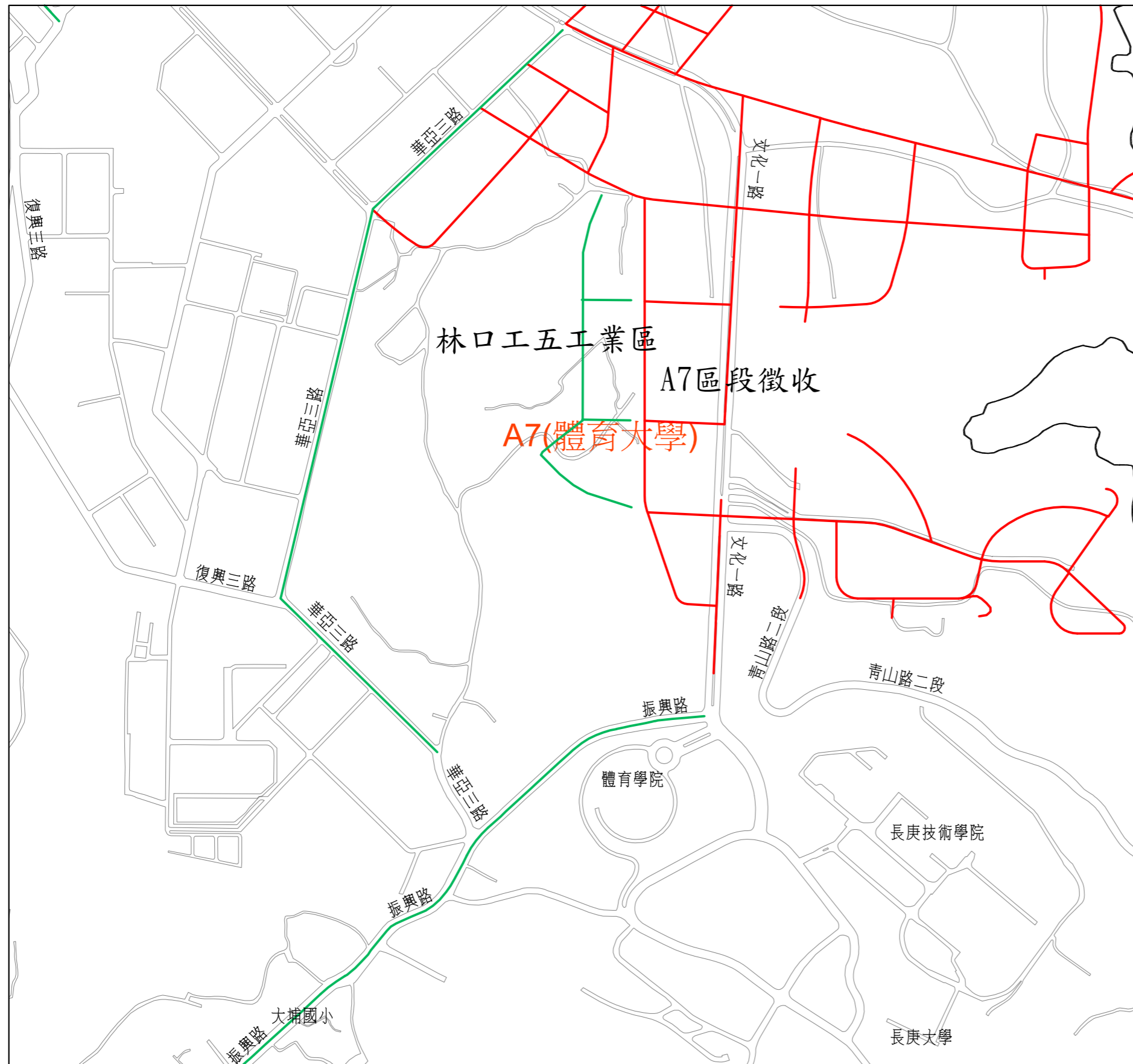
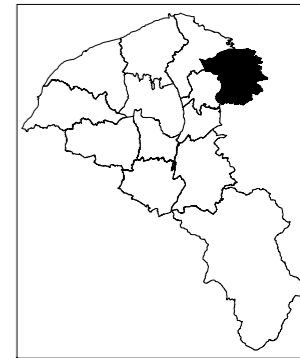
註：屬既設道路為中正路、春日路



比例尺：
SCALES:
0 100 200 300 400 500m
1 : 10000

圖例：
- - - 幹管
—— 供給管
—— 已建置
—— 建置中
—— 規劃中

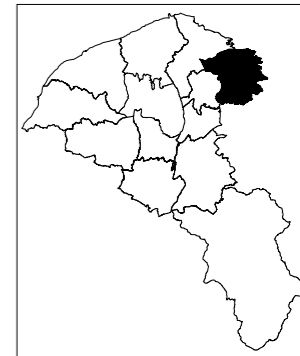
註：屬既設道路為頂湖路、忠義路一段、忠義路二段



比例尺：
SCALES:
0 100 200 300 400 500m
1 : 10000

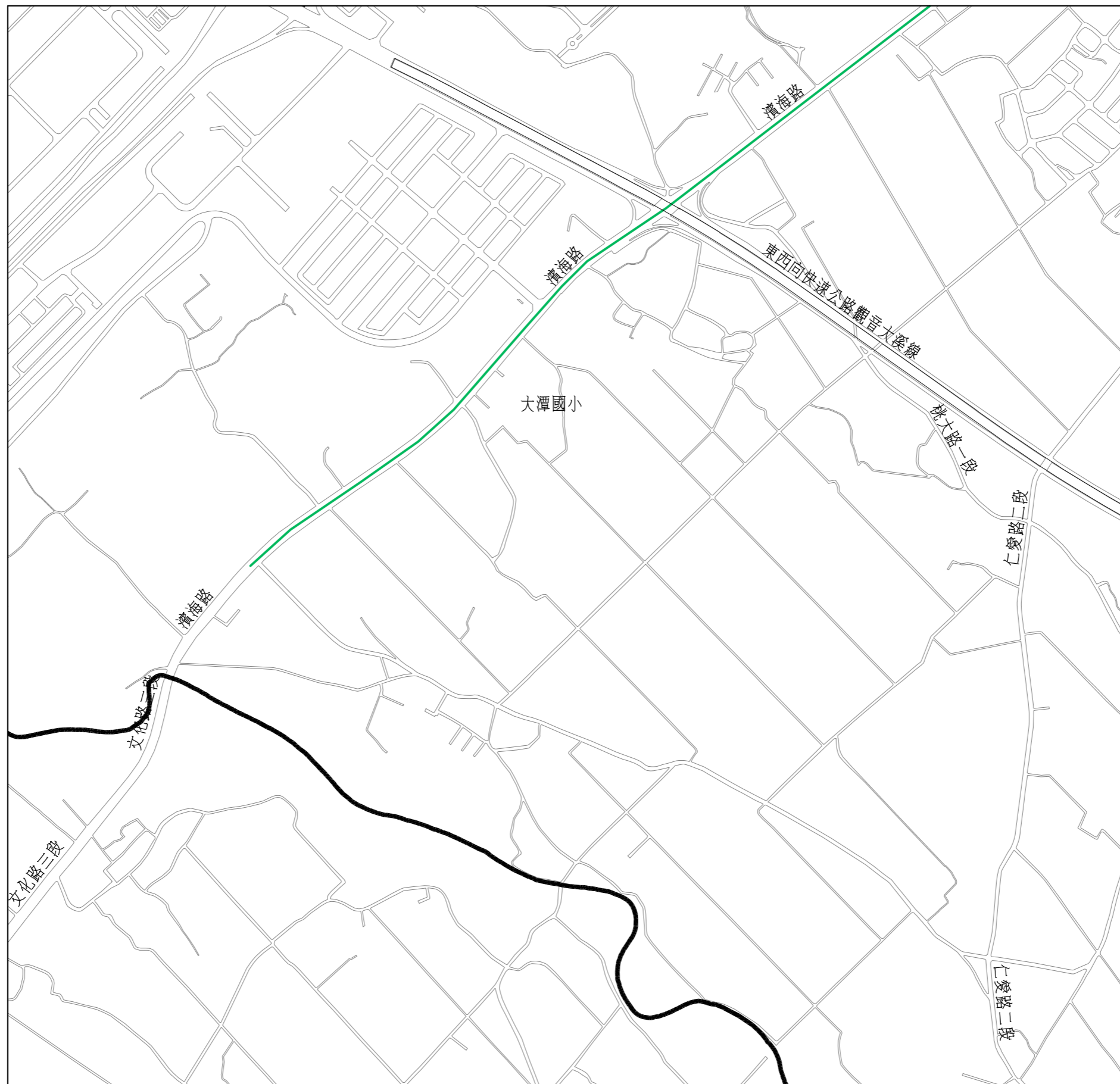
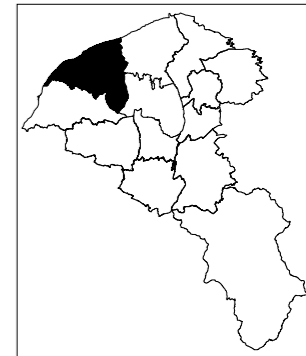
圖例：
--- 幹管
—— 供給管
—— 已建置
—— 建置中
—— 規劃中

註：屬既設道路為振興路、華亞三路



比例尺：
SCALES:
0 100 200 300 400 500m
1 : 10000

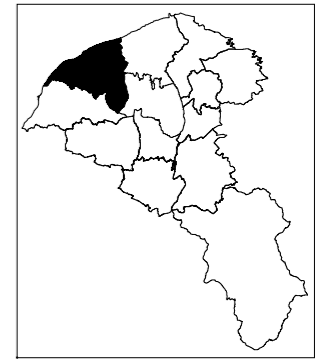
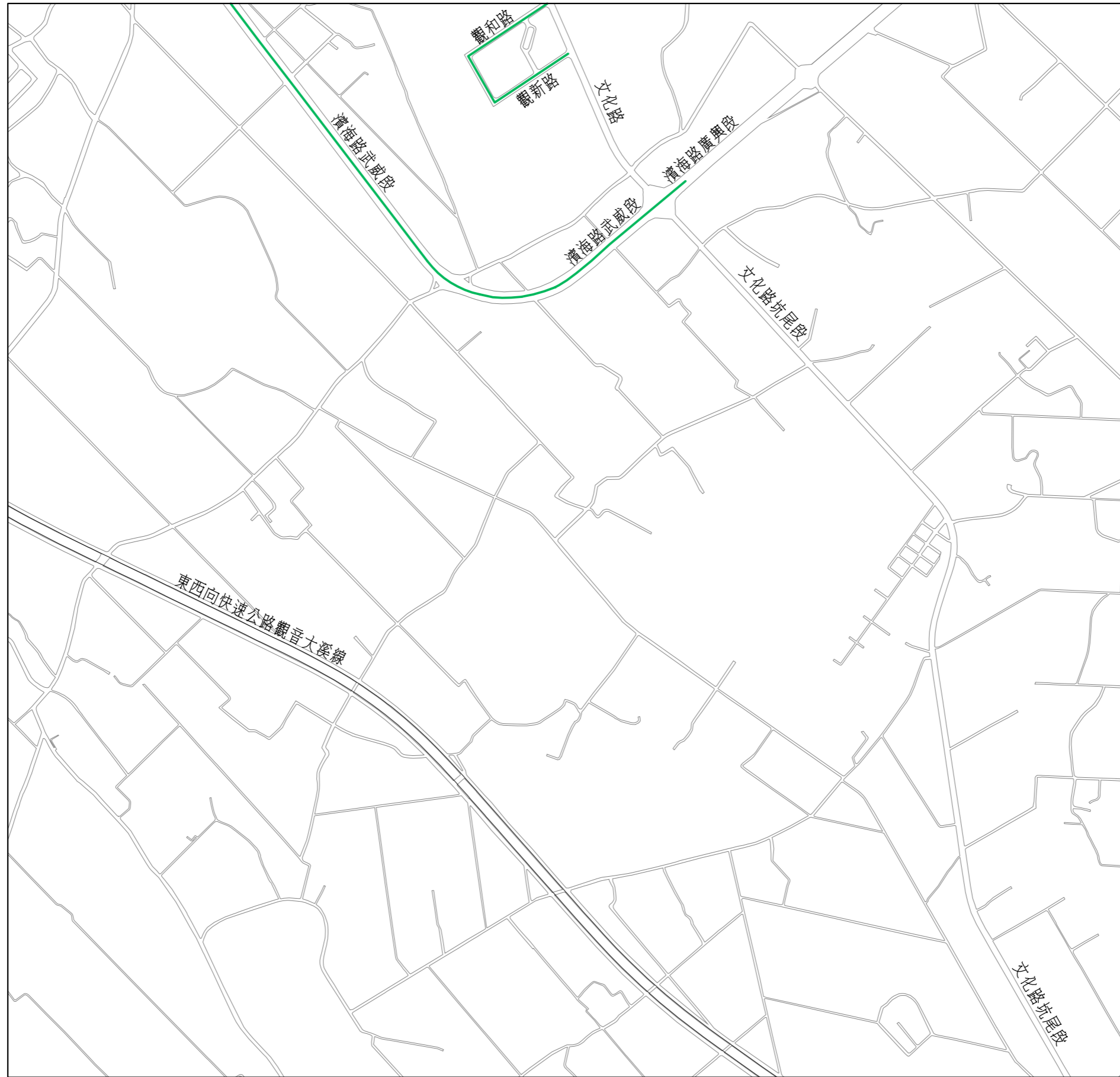
圖例：
--- 幹管
—— 供給管
—— 已建置
—— 建置中
—— 規劃中



比例尺：
SCALE:
0 100 200 300 400 500m
1 : 10000

圖例：
- - - 幹管
—— 供給管
—— 已建置
—— 建置中
—— 規劃中

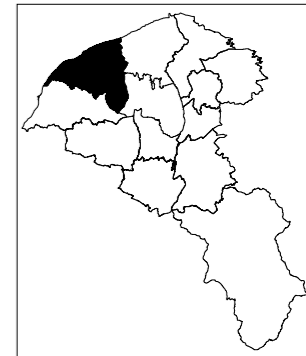
註：屬既設道路為濱海路



比例尺：
 SCALES:
 0 100 200 300 400 500m
 1 : 10000

圖例：
 - - - 幹管
 ——— 供給管
 ——— 已建置
 ——— 建置中
 ——— 規劃中

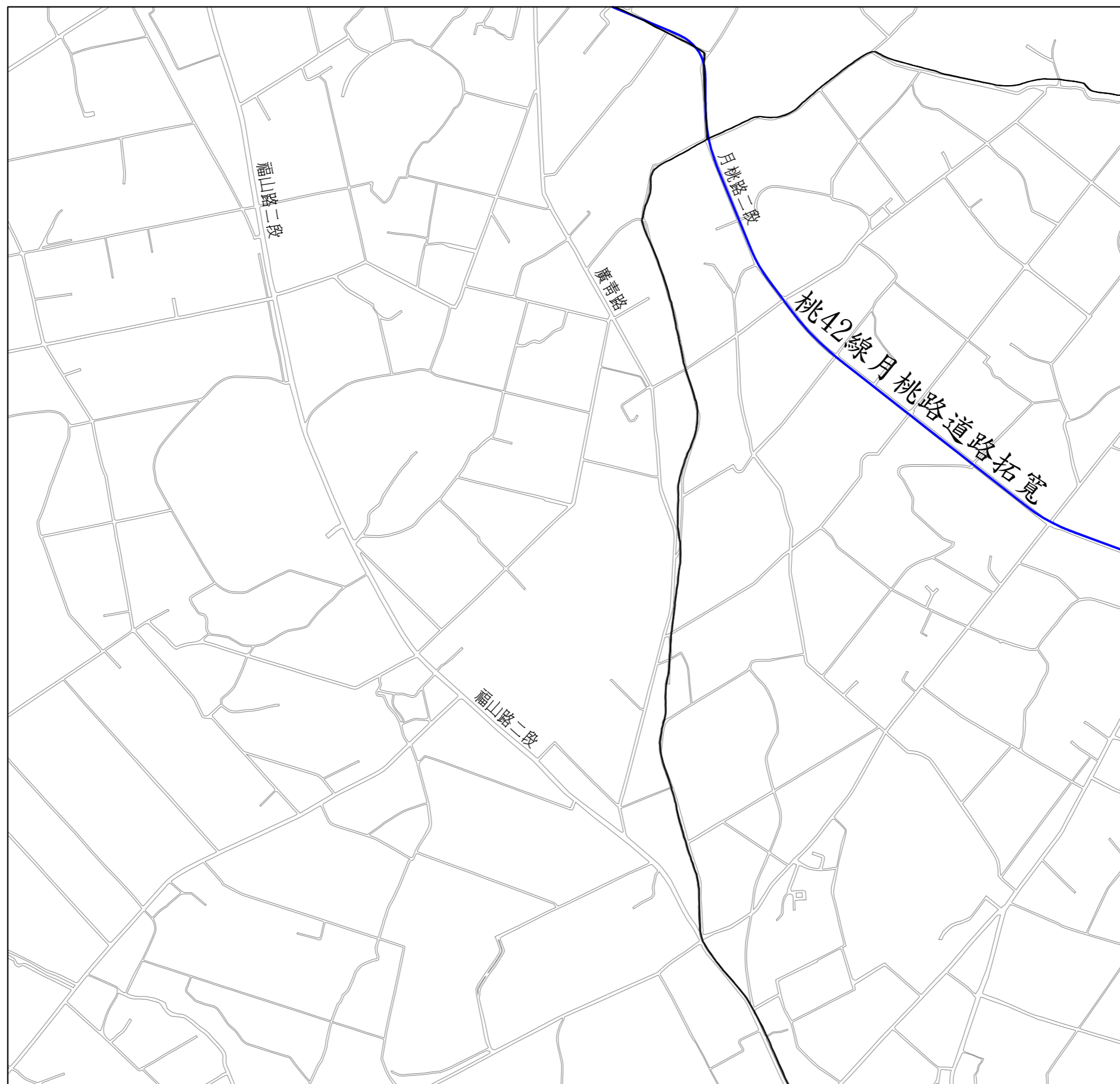
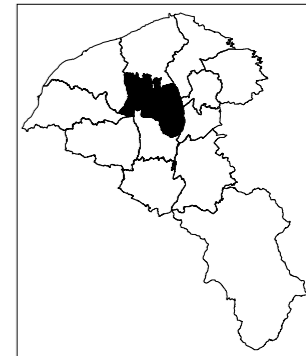
註：屬既設道路為濱海路武威段、觀和路、觀新路



比例尺：
SCALE:
0 100 200 300 400 500m
1 : 10000

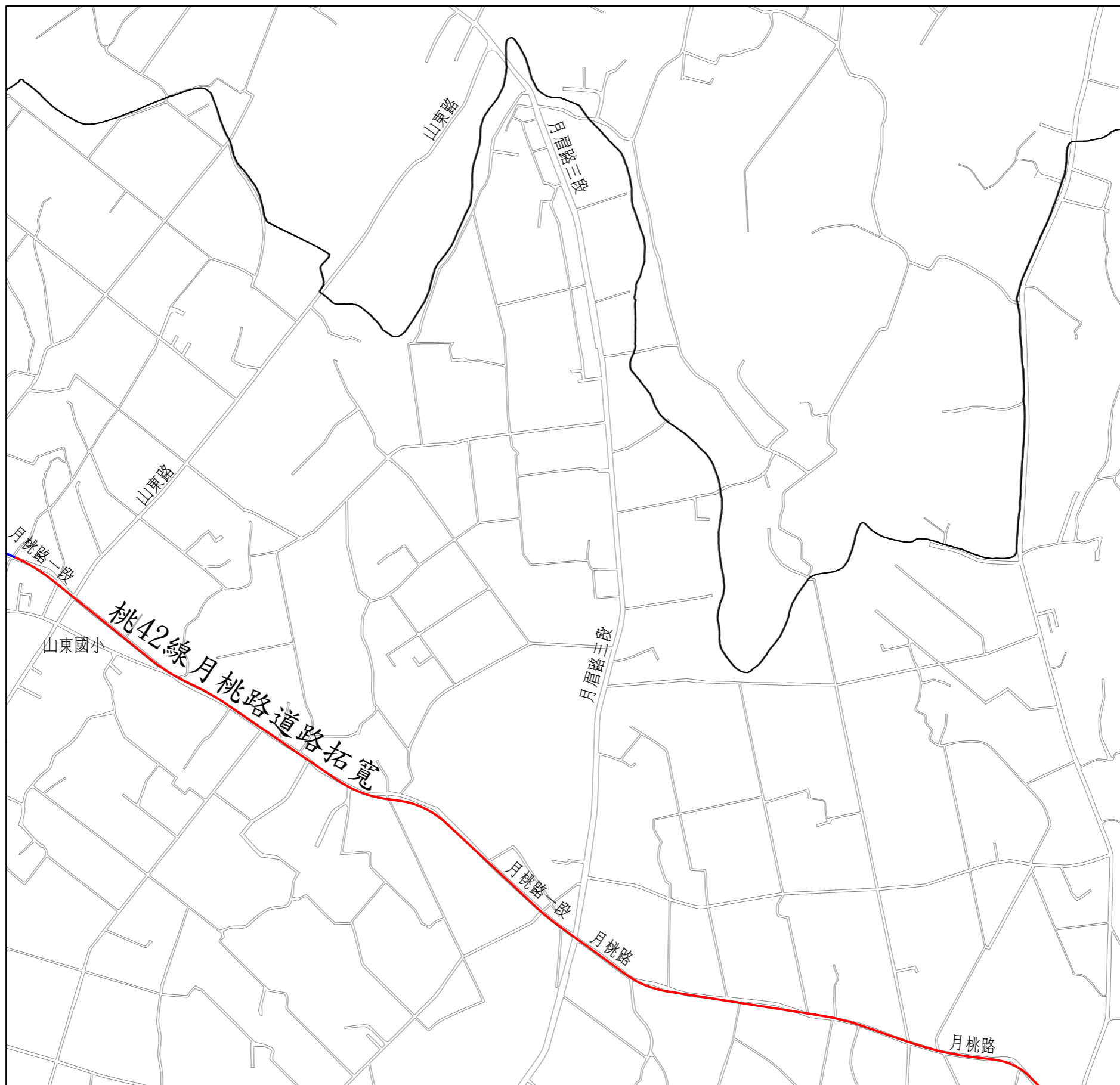
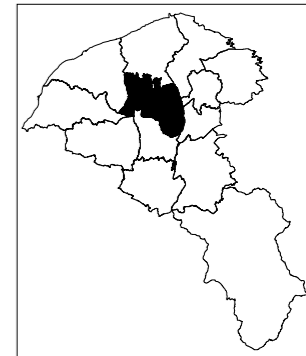
圖例：
--- 幹管
—— 供給管
—— 已建置
—— 建置中
—— 規劃中

註：屬既設道路為中山路二段、環中路



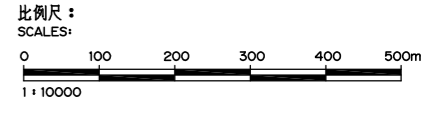
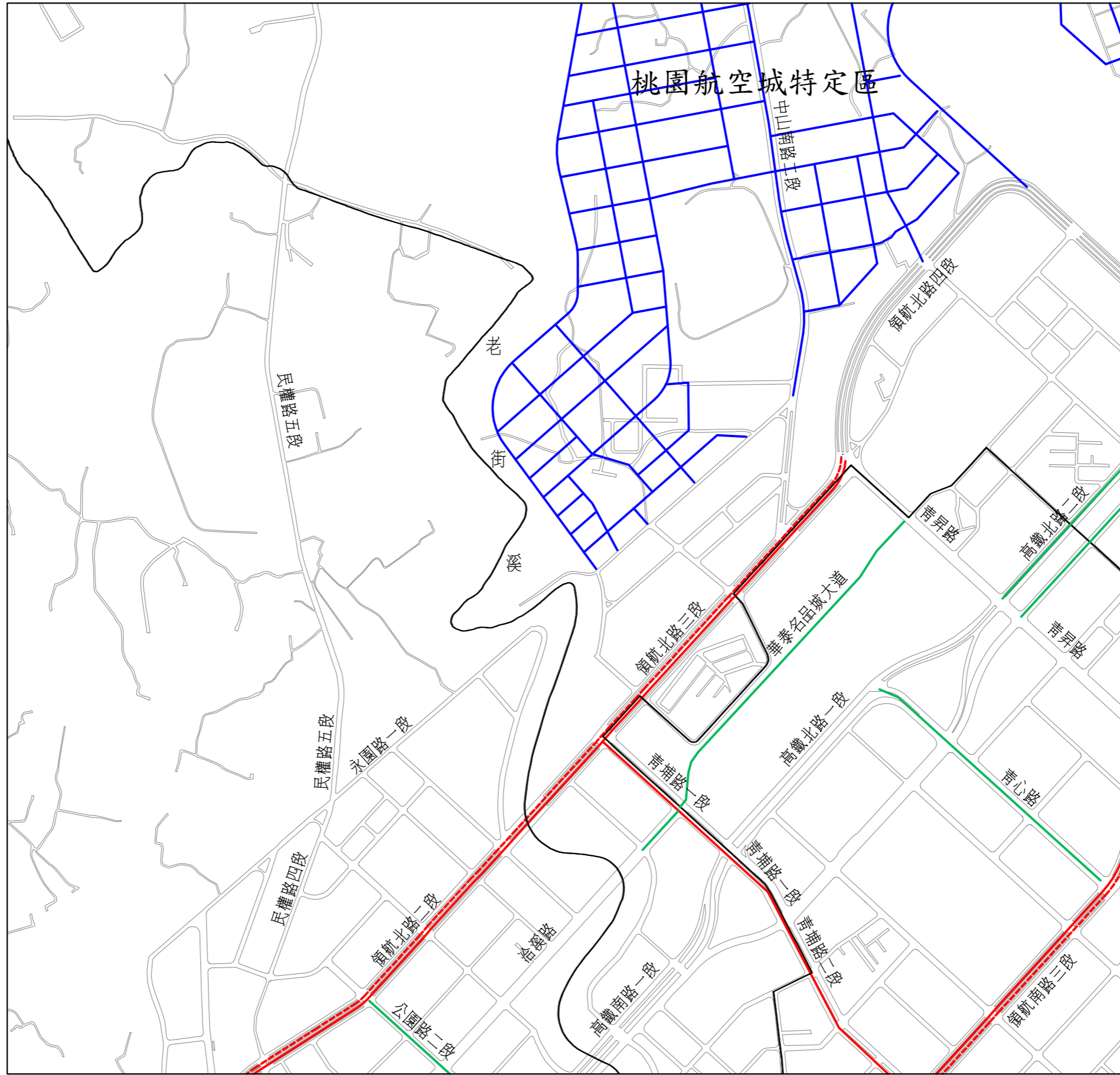
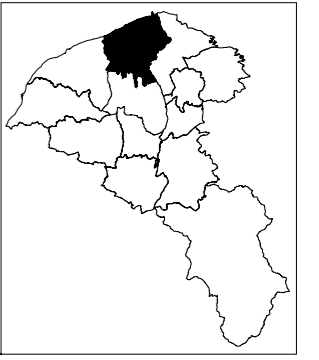
比例尺：
SCALES:
0 100 200 300 400 500m
1 : 10000

圖例：
- - - 幹管
—— 供給管
—— 已建置
—— 建置中
—— 規劃中



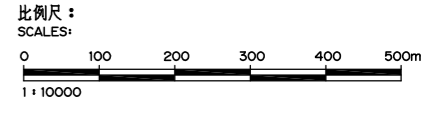
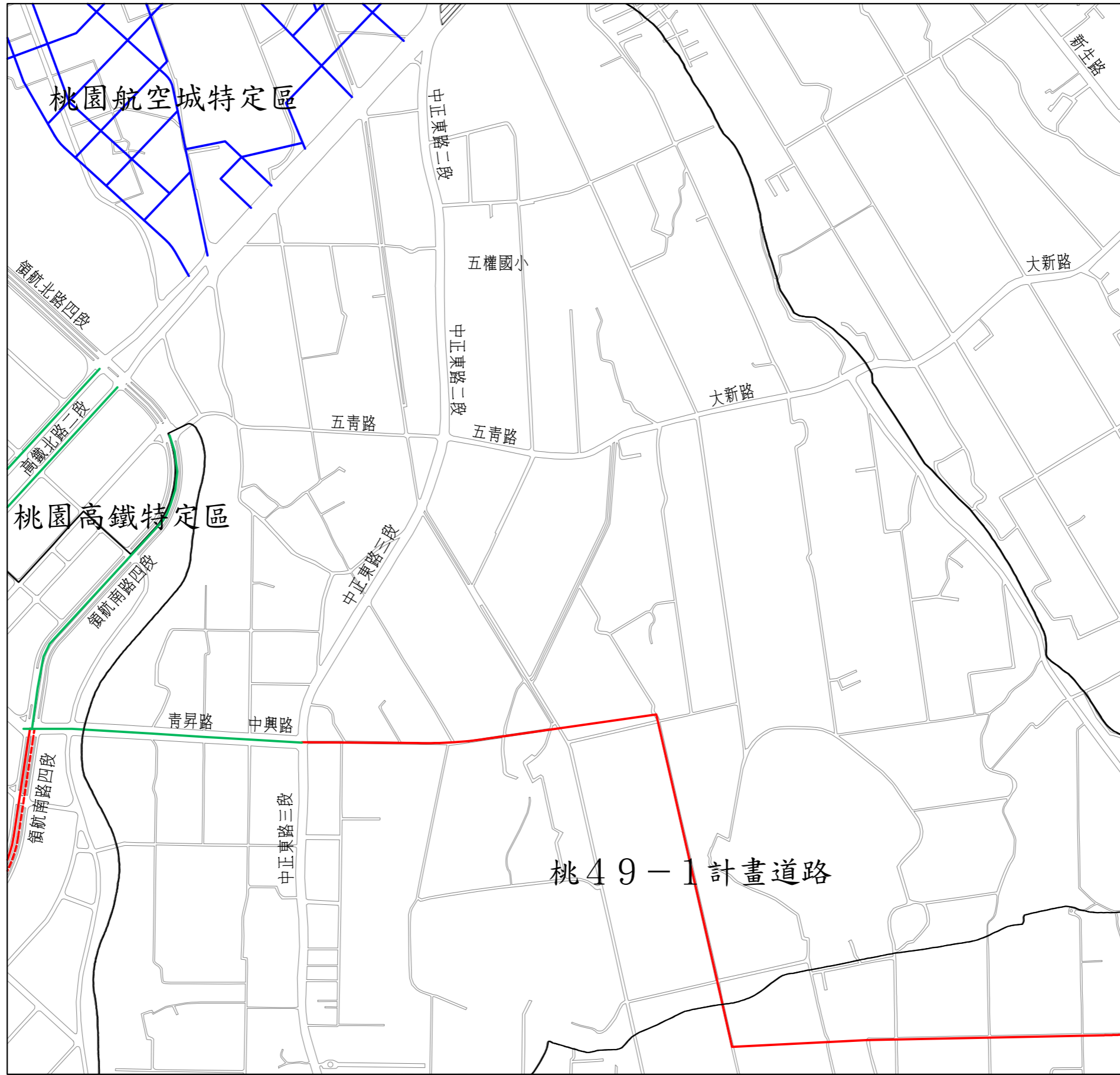
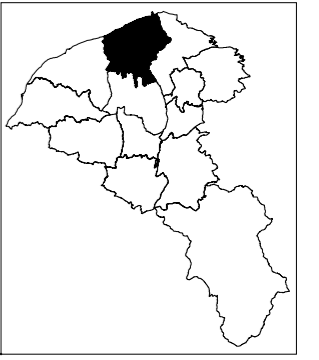
比例尺：
SCALES:
0 100 200 300 400 500m
1 : 10000

圖例：
- - - 幹管
—— 供給管
—— 已建置
—— 建置中
—— 規劃中



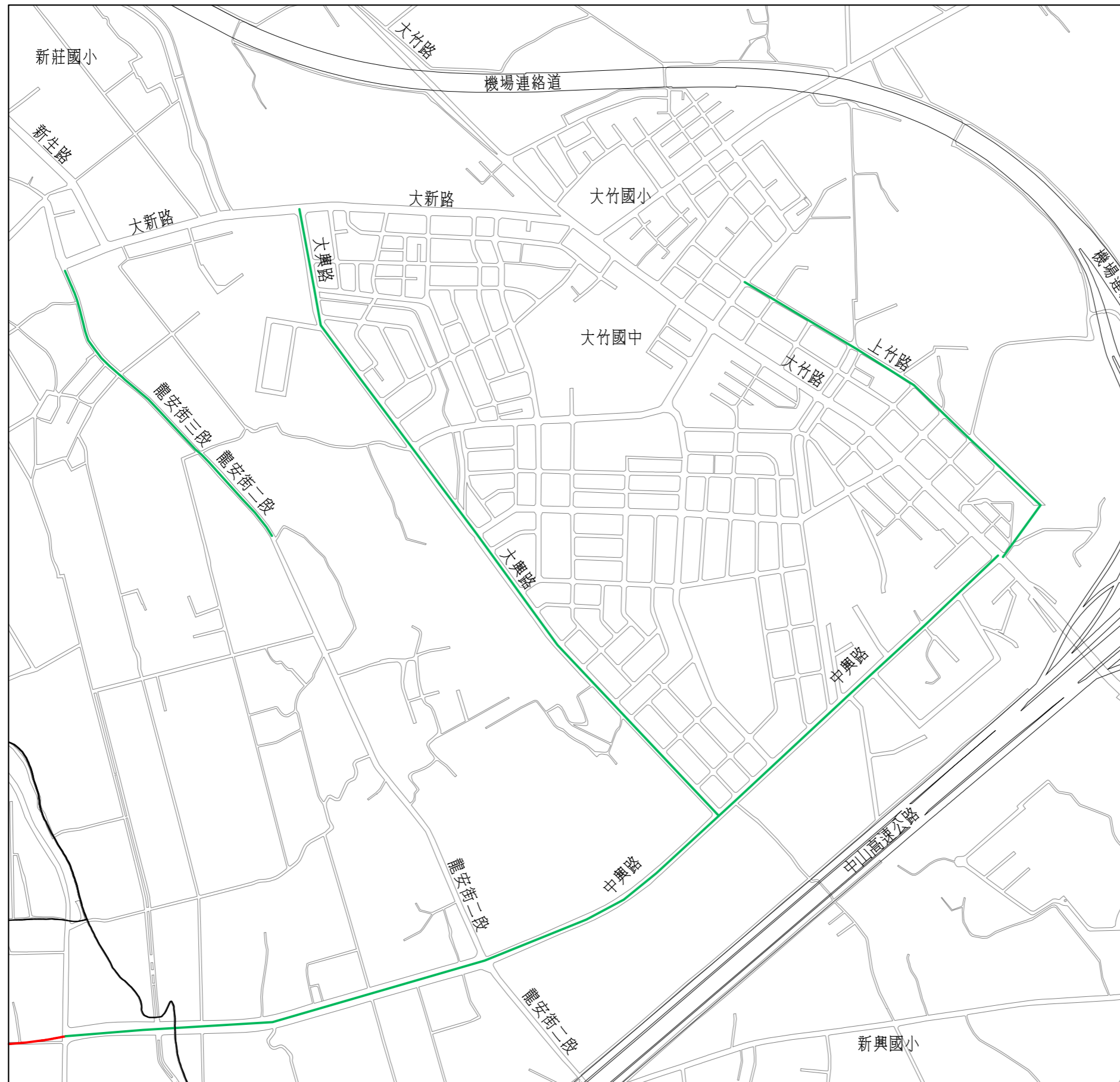
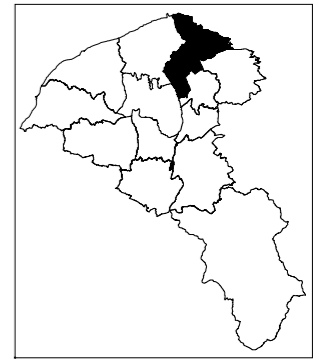
- 圖例：
- 幹管
 - 供給管
 - 已建置
 - 建置中
 - 規劃中

註：屬既設道路為拾溪路、華泰名品城大道、公園路二段、青心路、高鐵北路二段



- 圖例：
- 幹管
 - 供給管
 - 已建置
 - 建置中
 - 規劃中

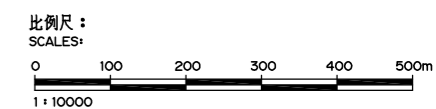
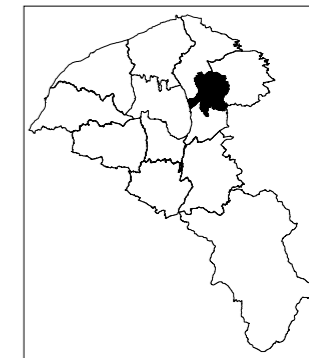
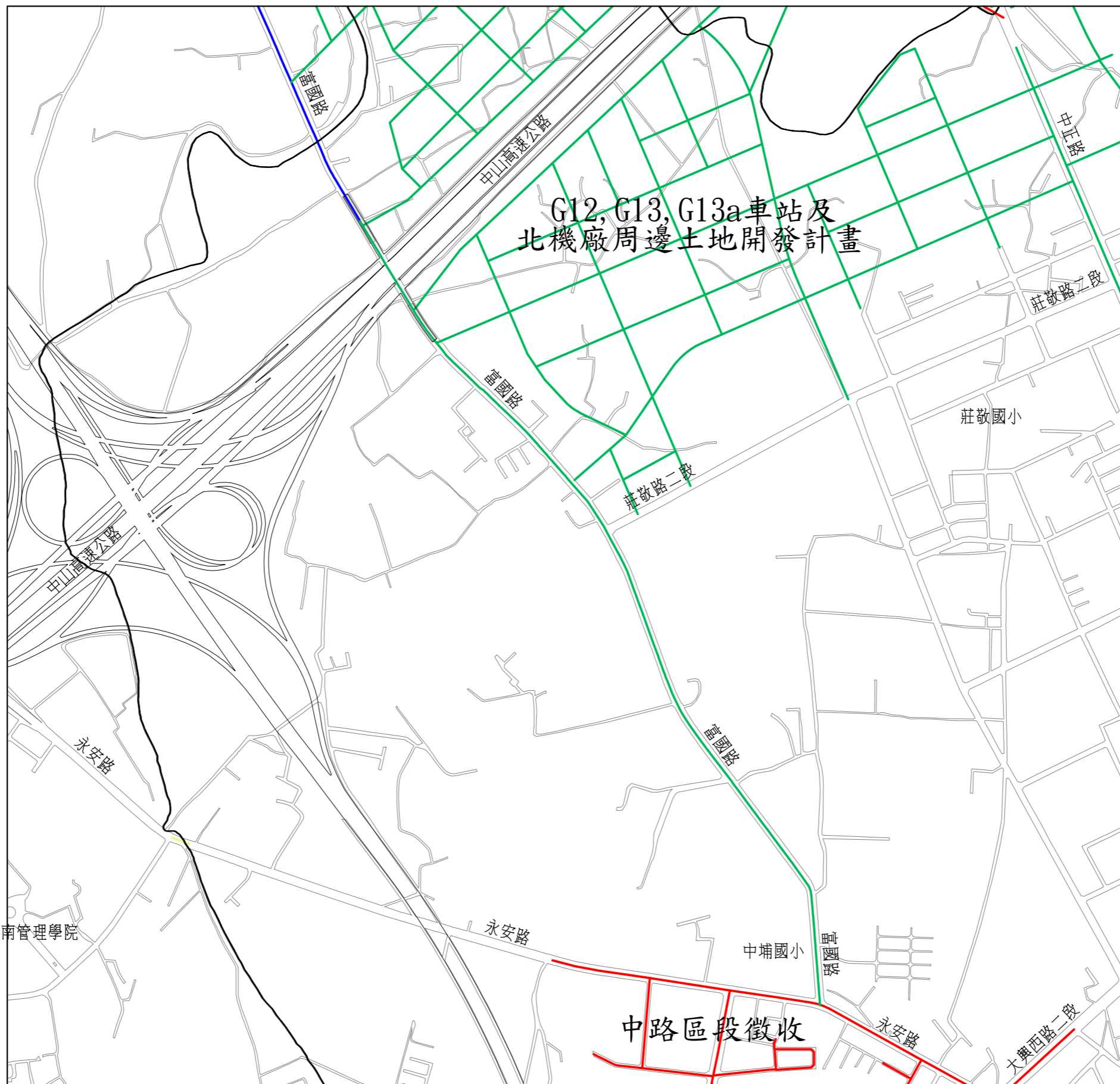
註：屬既設道路為青昇路、高鐵北路二段、領航南路四段、中興路



比例尺：
 SCALES:
 0 100 200 300 400 500m
 1 : 10000

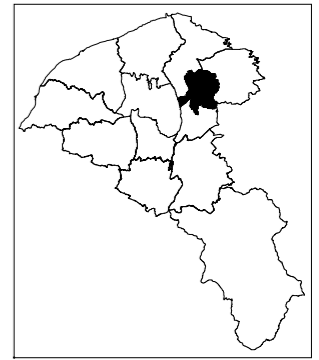
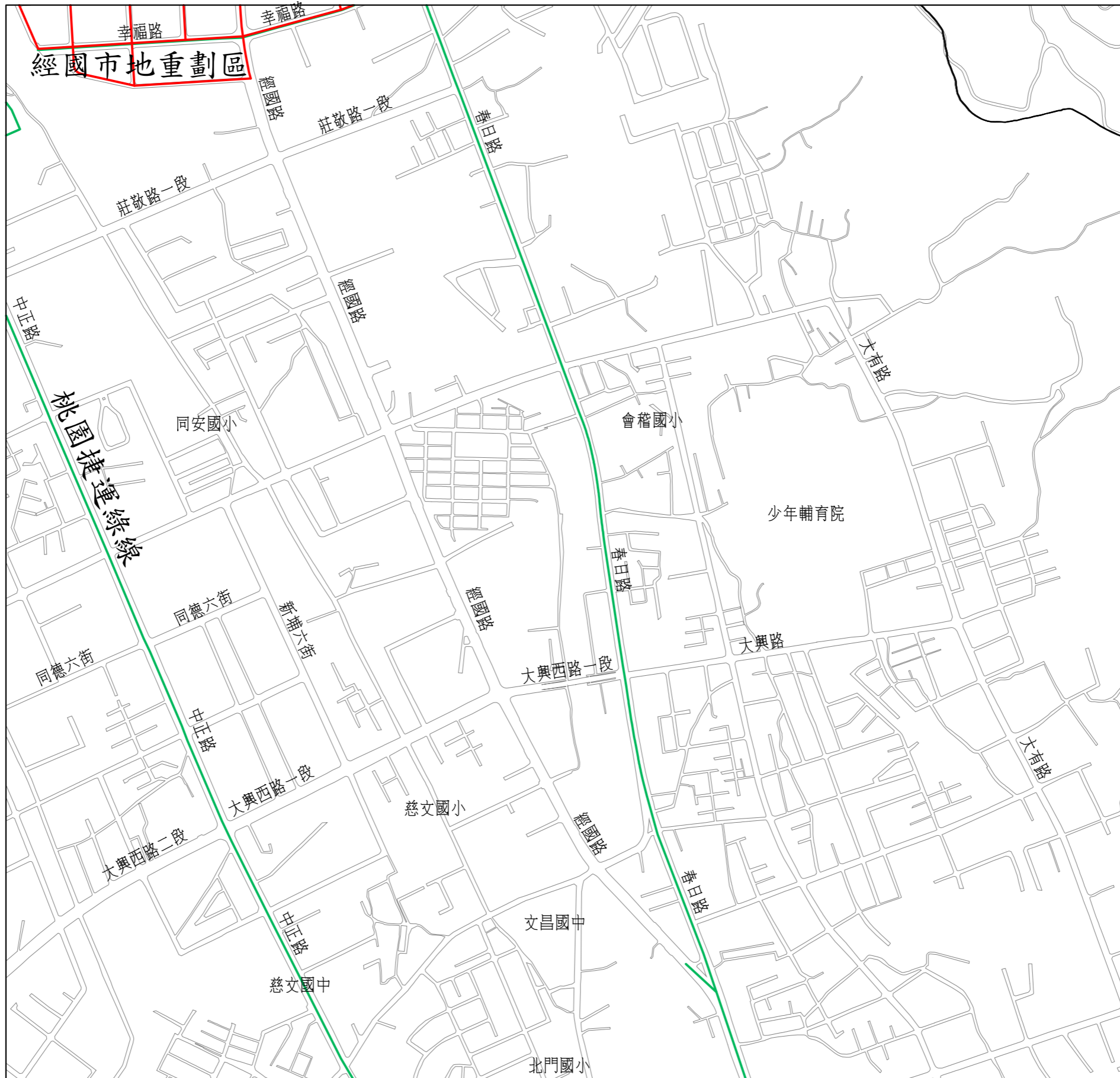
圖例：
 - - - 幹管
 ——— 供給管
 ——— 已建置
 ——— 建置中
 ——— 規劃中

註：屬既設道路為上竹路、中興路、大興路、龍安街三段



- 圖例：
- 幹管
 - 供給管
 - 已建置
 - 建置中
 - 規劃中

註：屬既設道路為富國路、中正路




比例尺：
 SCALES:
 0 100 200 300 400 500m
 1 : 10000

圖例：
 - - - 幹管
 ——— 供給管
 ——— 已建置
 ——— 建置中
 ——— 規劃中

註：屬既設道路為春日路、中正路

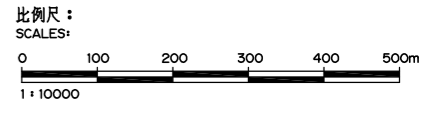
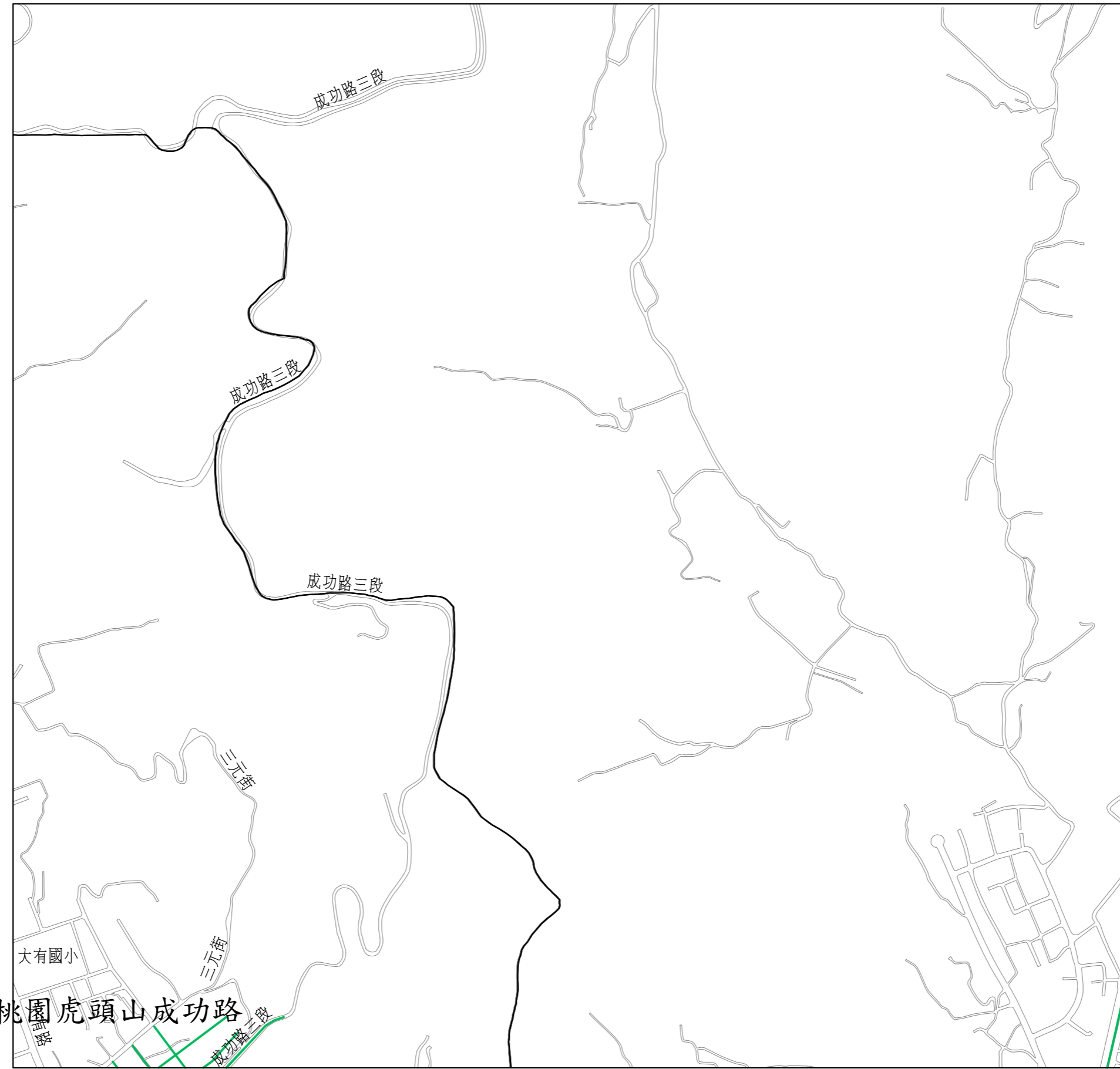
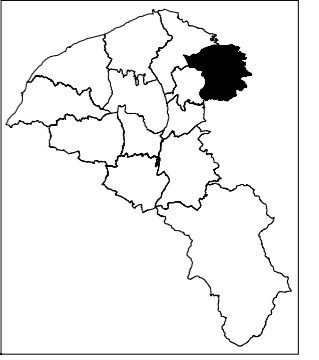
桃園市政府養護工程處

顧問機構
NOVA  **華光工程顧問股份有限公司**
CECI Nova Technology Co., Ltd.

工程名稱
 桃園市共同管道第一次通盤檢討系統公告

圖名
 桃園市共同管道網路規劃圖

工程圖號
 041



- 圖例：
- 幹管
 - 供給管
 - 已建置
 - 建置中
 - 規劃中

註：屬既設道路為成功路三段

桃園市政府養護工程處

顧問機構

NOVA  華光工程顧問股份有限公司
CECI Nova Technology Co., Ltd.

工程名稱

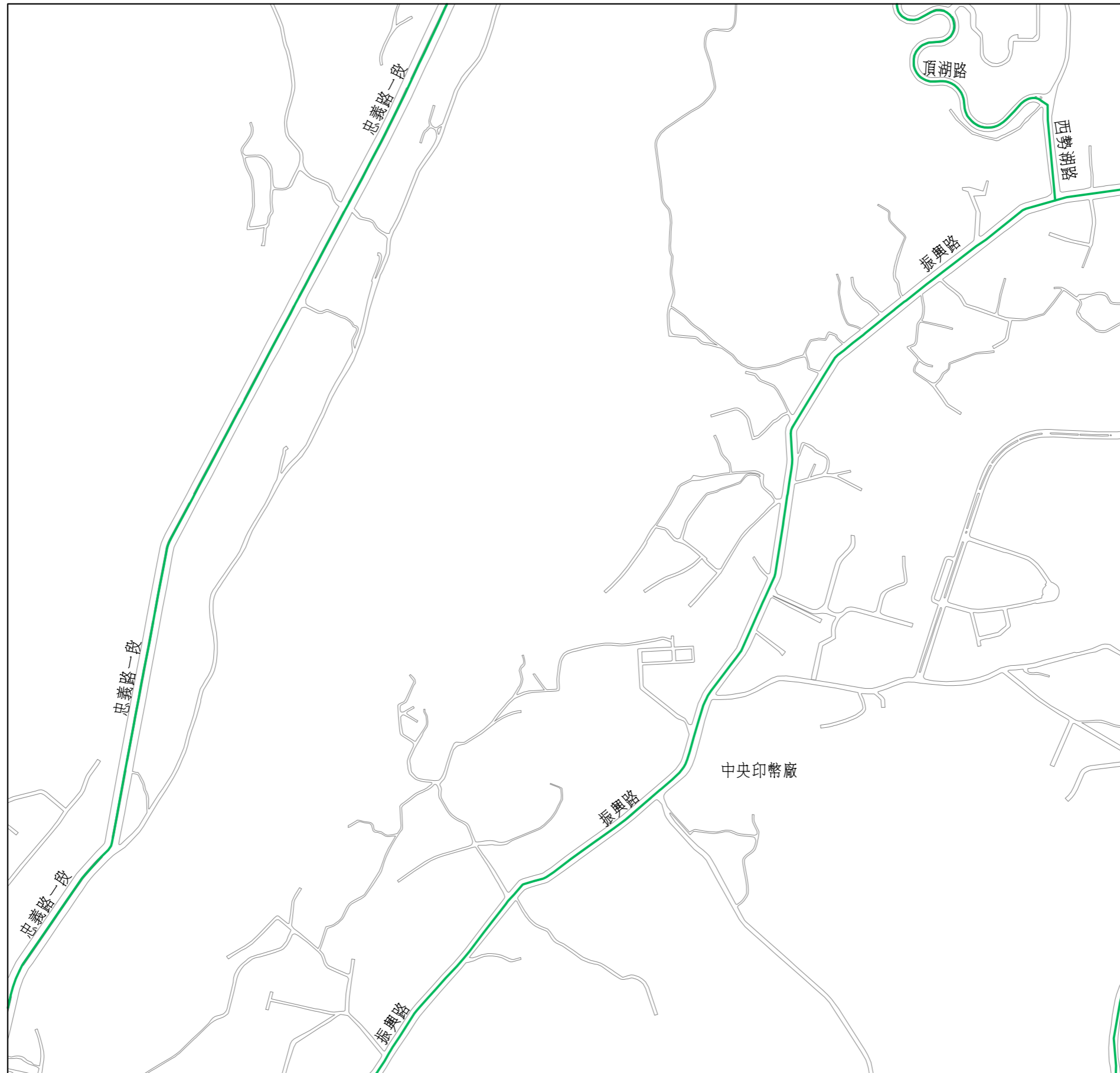
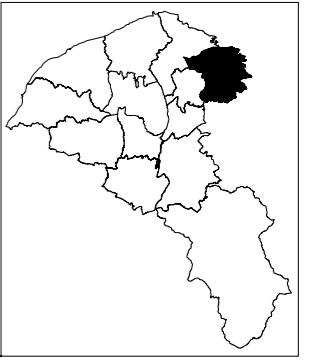
桃園市共同管道第一次通盤檢討系統公告

圖名

桃園市共同管道網路規劃圖

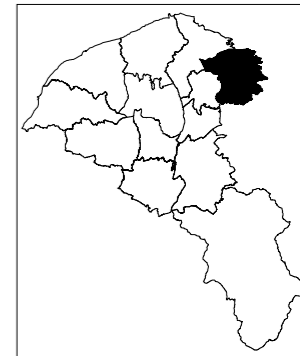
工程圖號

042



比例尺：
SCALES:
0 100 200 300 400 500m
1 : 10000

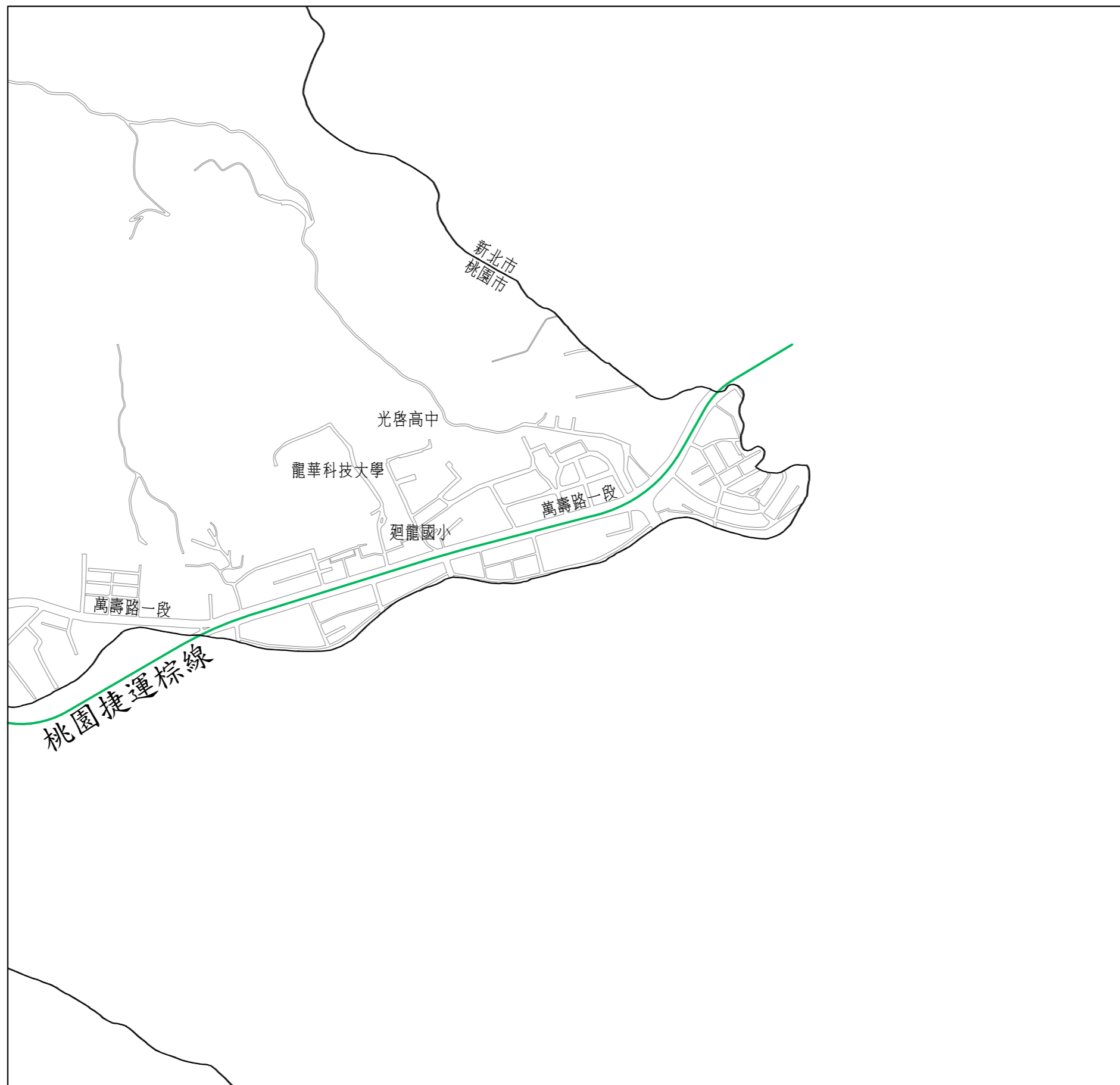
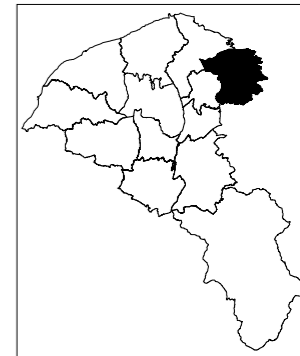
圖例：
- - - 幹管
—— 供給管
—— 已建置
—— 建置中
—— 規劃中
註：屬既設道路為振興路、忠義路一段、頂湖路



比例尺：
 SCALES:
 0 100 200 300 400 500m
 1 : 10000

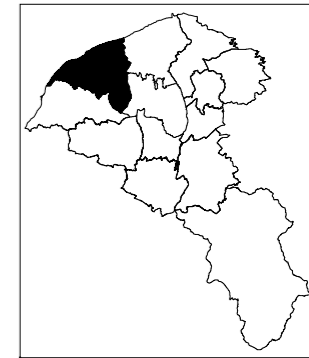
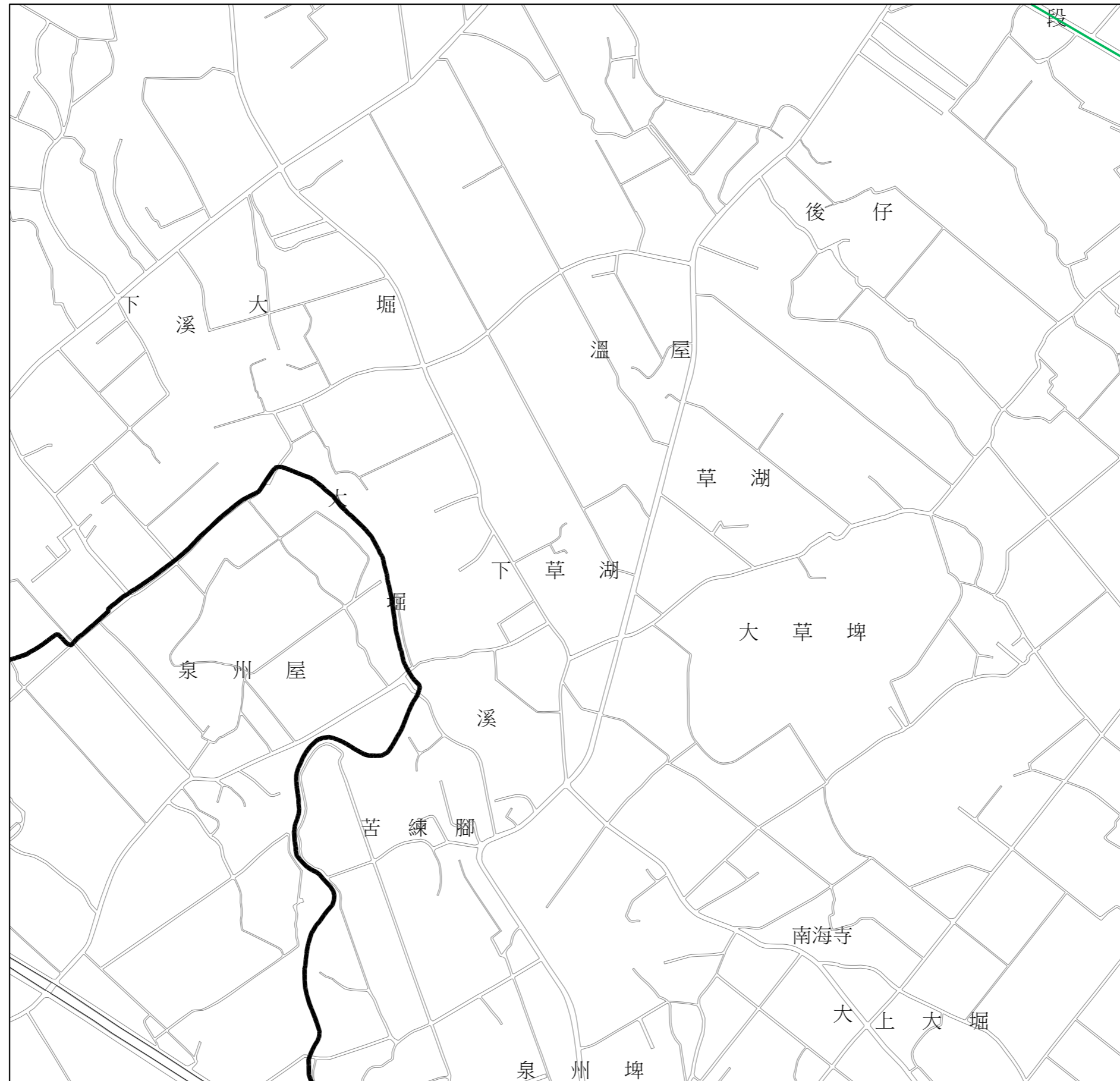
圖例：
 - - - 幹管
 ——— 供給管
 ——— 已建置
 ——— 建置中
 ——— 規劃中

註：屬既設道路為振興路、萬壽路一段



比例尺：
SCALES:
0 100 200 300 400 500m
1 : 10000

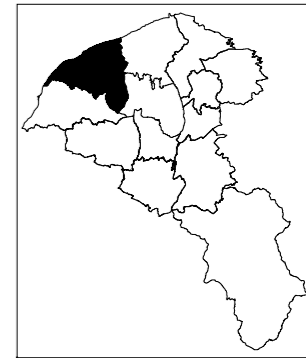
圖例：
--- 幹管
—— 供給管
—— 已建置
—— 建置中
—— 規劃中



比例尺：
SCALES:
0 100 200 300 400 500m
1 : 10000

圖例：
 - - - 幹管
 ——— 供給管
 ——— 已建置
 ——— 建置中
 ——— 規劃中

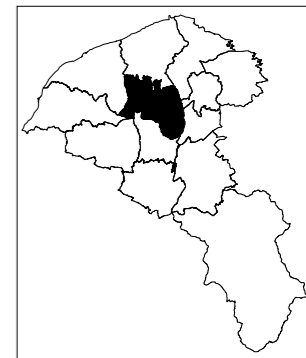
註：屬既設道路為中山路二段



比例尺：
SCALES:
0 100 200 300 400 500m
1 : 10000

圖例：
- - - 幹管
—— 供給管
—— 已建置
—— 建置中
—— 規劃中

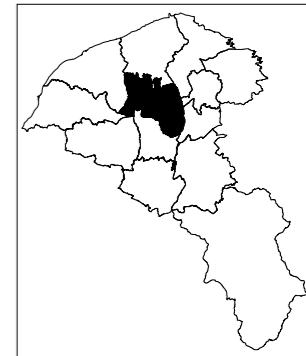
註：屬既設道路為中山路二段



比例尺：
SCALES:
0 100 200 300 400 500m
1 : 10000

圖例：
--- 幹管
—— 供給管
—— 已建置
—— 建置中
—— 規劃中

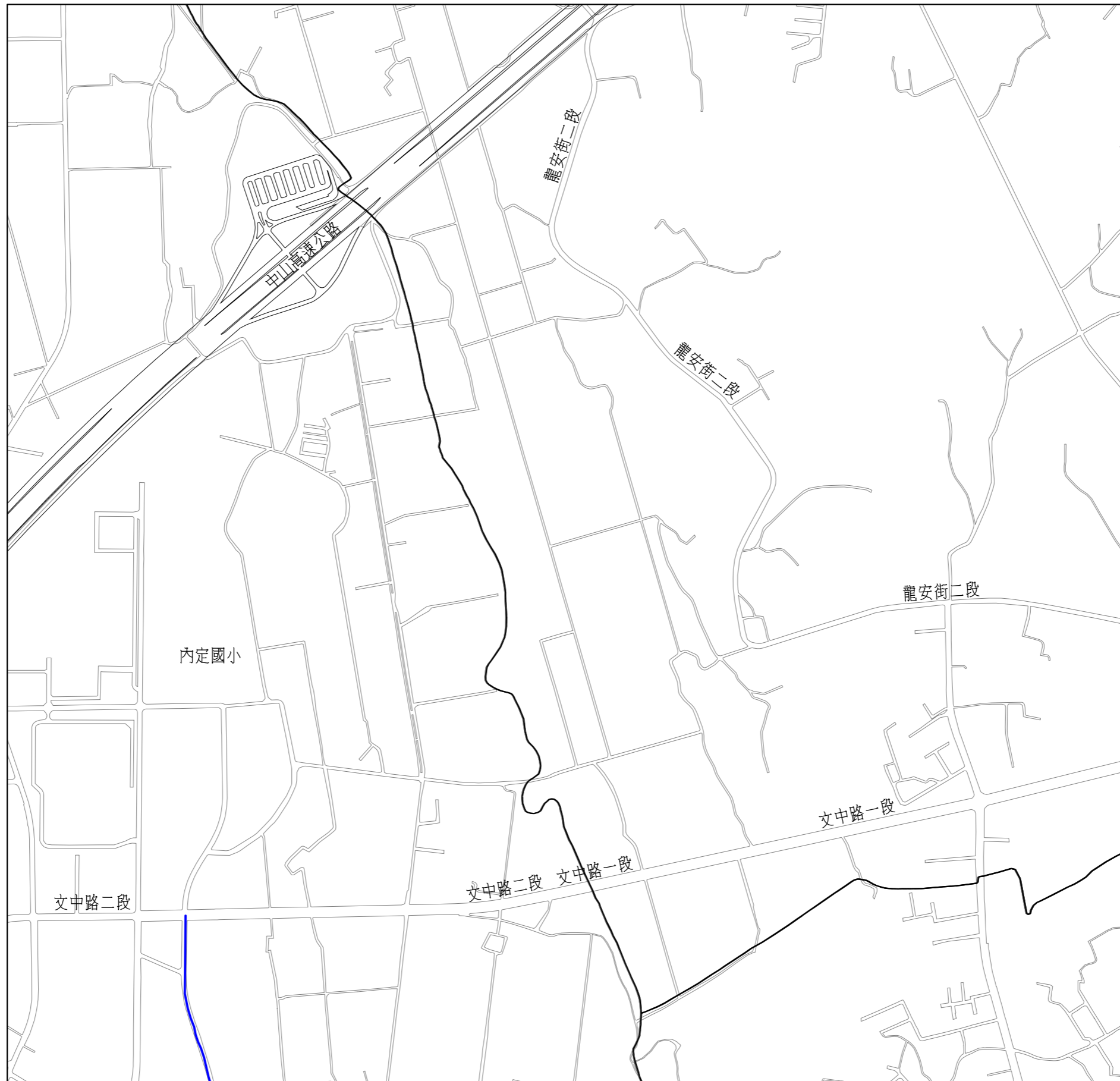
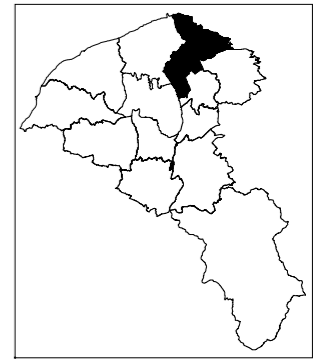
註：屬既設道路為高鐵路三段



比例尺：
SCALES:
0 100 200 300 400 500m
1 : 10000

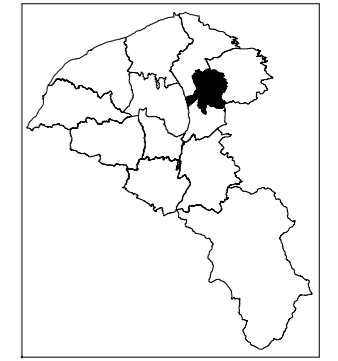
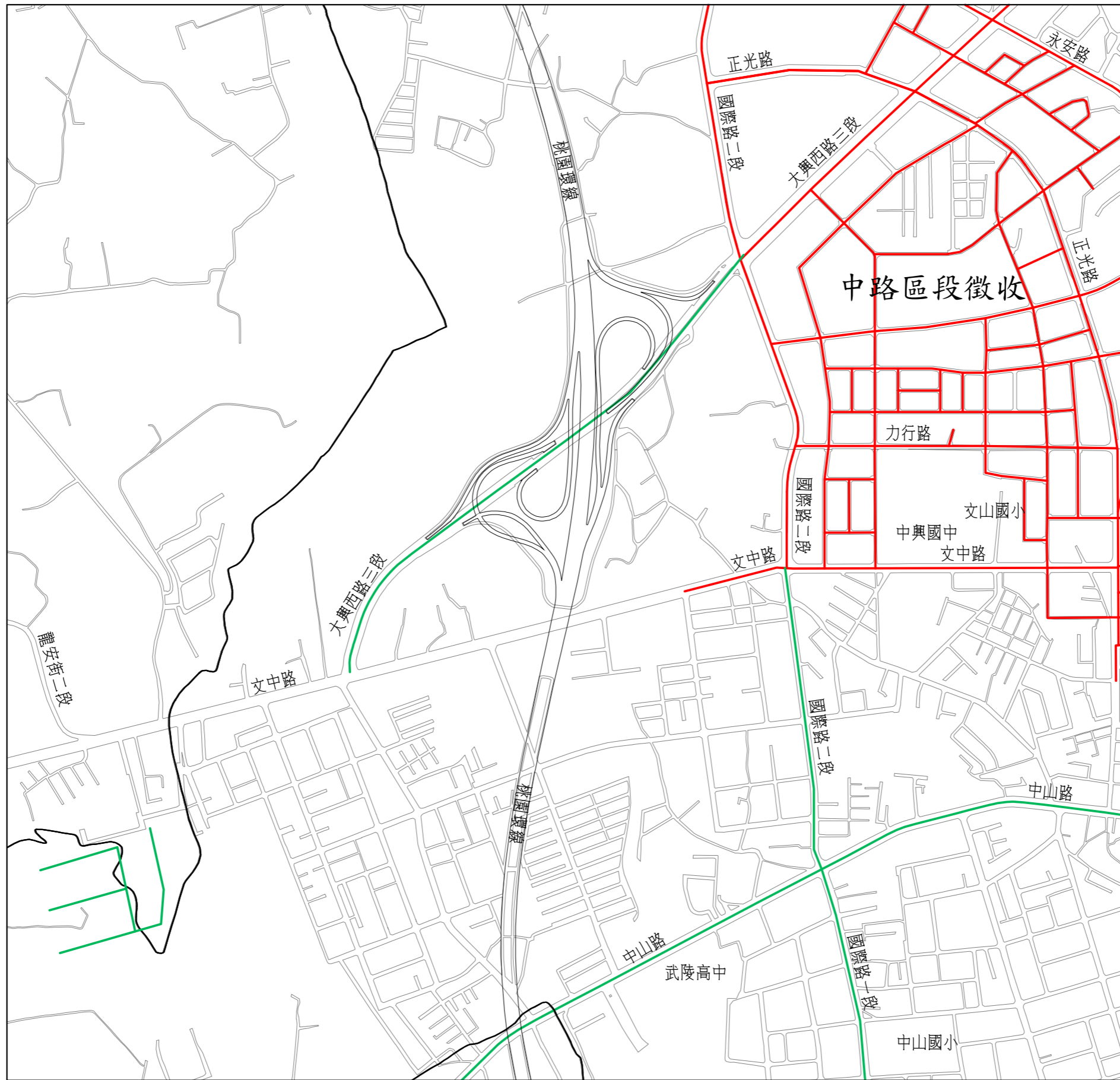
圖例：
--- 幹管
—— 供給管
—— 已建置
—— 建置中
—— 規劃中

註：屬既設道路為新生路三段



比例尺：
 SCALES:
 0 100 200 300 400 500m
 1 : 10000

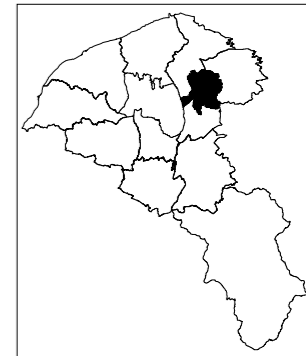
圖例：
 - - - 幹管
 ——— 供給管
 ——— 已建置
 ——— 建置中
 ——— 規劃中



比例尺：
 SCALES:
 0 100 200 300 400 500m
 1 : 10000

圖例：
 - - - 幹管
 ——— 供給管
 ——— 已建置
 ——— 建置中
 ——— 規劃中

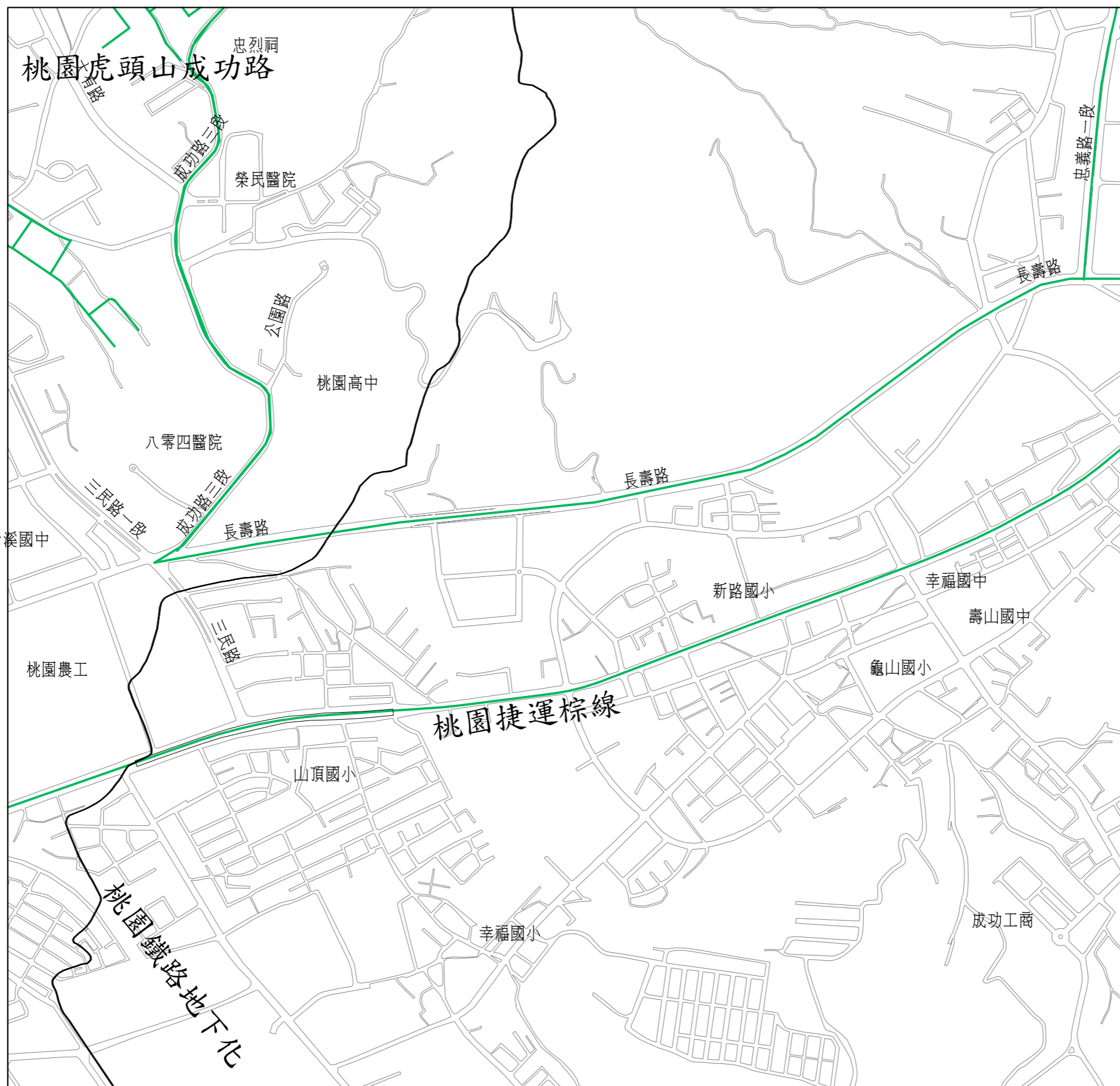
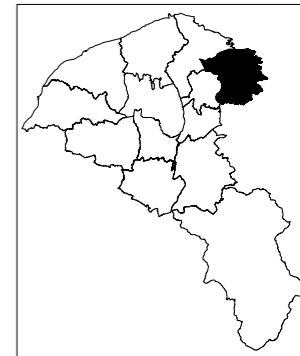
註：屬既設道路為大興西路三段、中山路、國際路一段、國際路二段



比例尺：
 SCALES:
 0 100 200 300 400 500m
 1 : 10000

圖例：
 - - - 幹管
 ——— 供給管
 ——— 已建置
 ——— 建置中
 ——— 規劃中

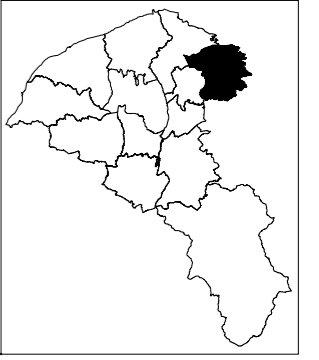
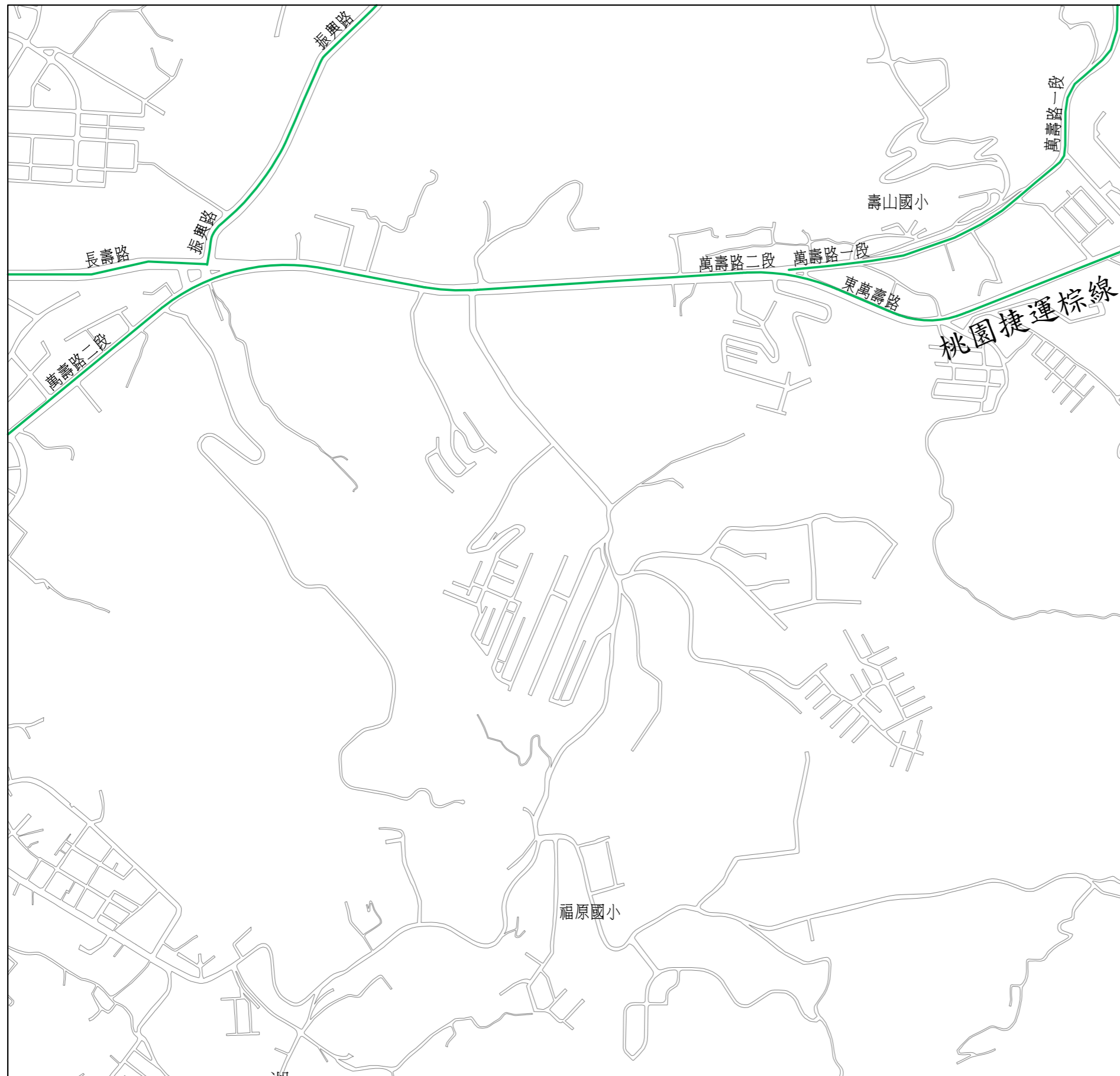
註：屬既設道路為中山路、復興路、中正路、三民路三段、萬壽路三段、春日路



比例尺：
SCALES:
0 100 200 300 400 500m
1 : 10000

圖例：
--- 幹管
—— 供給管
—— 已建置
—— 建置中
—— 規劃中

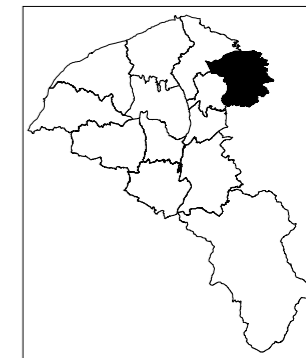
註：屬既設道路為成功路三段、長壽路、萬壽路三段
註：屬既設道路為忠義路一段



比例尺：
 SCALES:
 0 100 200 300 400 500m
 1 : 10000

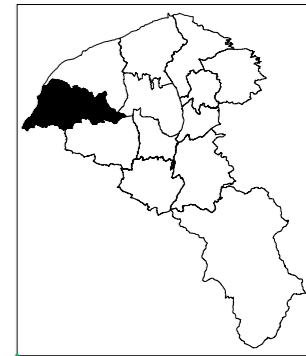
圖例：
 - - - 幹管
 ——— 供給管
 ——— 已建置
 ——— 建置中
 ——— 規劃中

註：屬既設道路為長壽路、振興路、萬壽路一段



比例尺：
 SCALES:
 0 100 200 300 400 500m
 1 : 10000

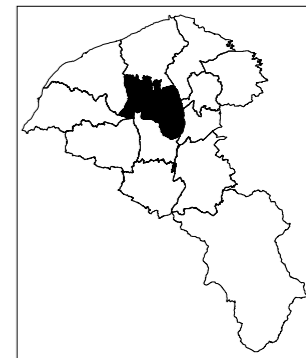
圖例：
 - - - 幹管
 ——— 供給管
 ——— 已建置
 ——— 建置中
 ——— 規劃中



比例尺：
SCALE:
0 100 200 300 400 500m
1 : 10000

圖例：
--- 幹管
—— 供給管
—— 已建置
—— 建置中
—— 規劃中

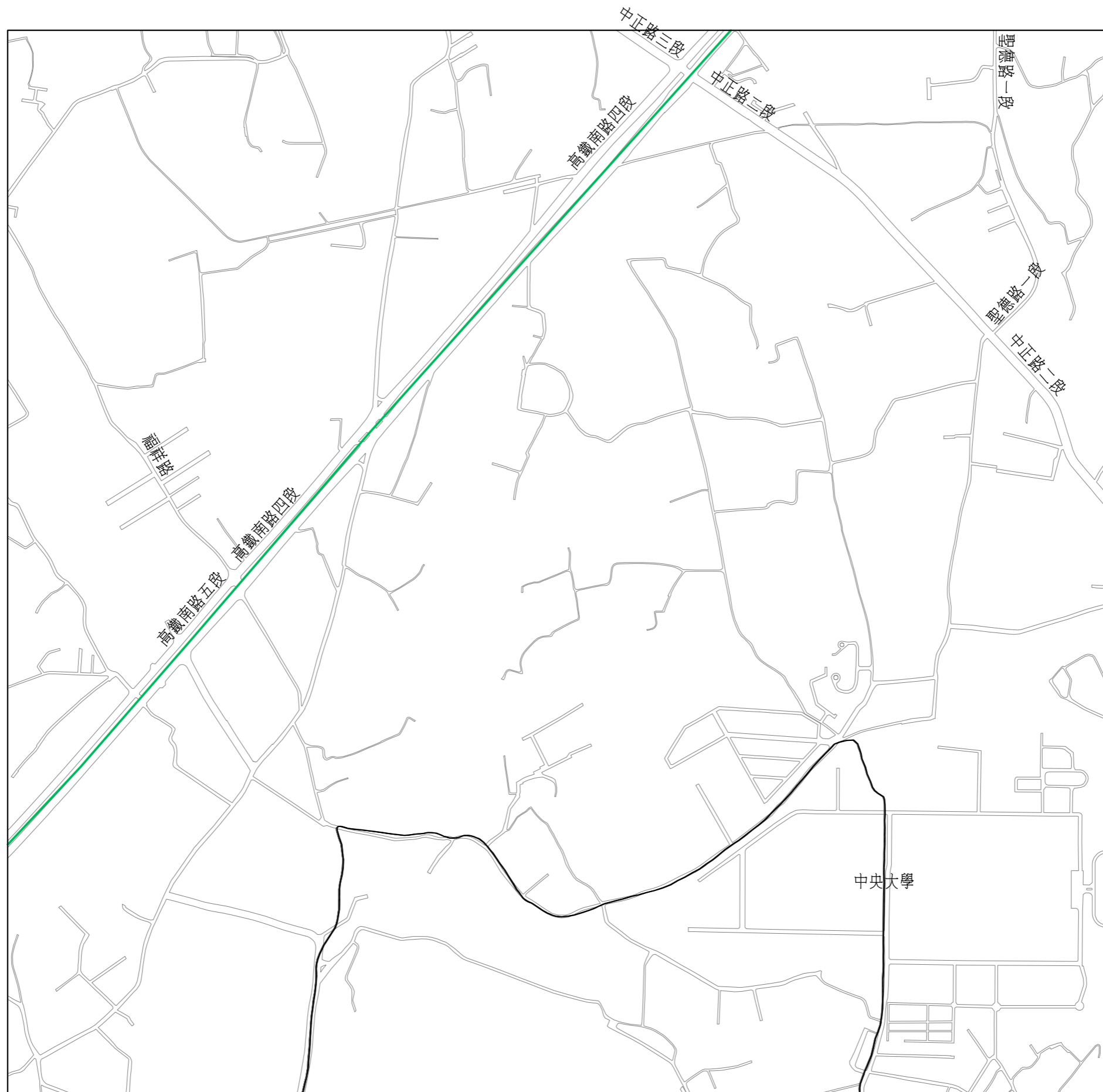
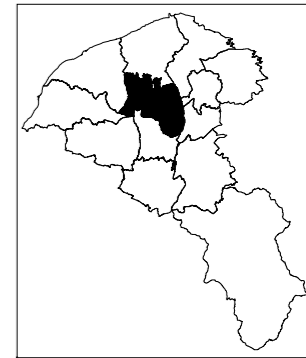
註：屬既設道路為新福一路、新福二路、大智街



比例尺：
 SCALES:
 0 100 200 300 400 500m
 1 : 10000

圖例：
 - - - 幹管
 ——— 供給管
 ——— 已建置
 ——— 建置中
 ——— 規劃中

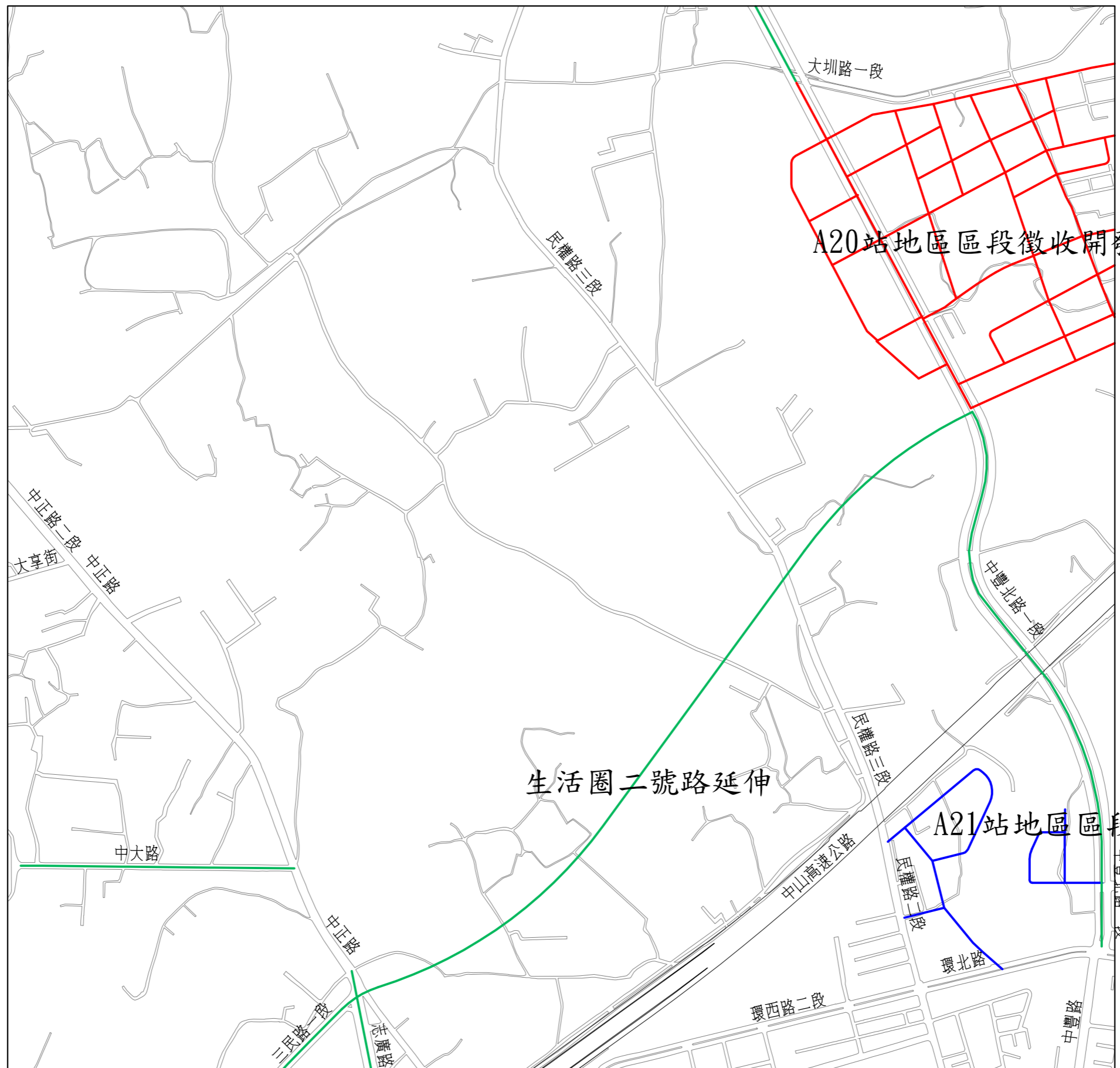
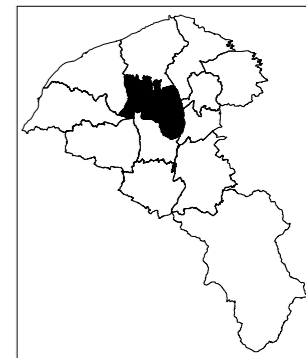
註：屬既設道路為高鐵南路五段



比例尺：
 SCALES:
 0 100 200 300 400 500m
 1 : 10000

圖例：
 - - - 幹管
 ——— 供給管
 ——— 已建置
 ——— 建置中
 ——— 規劃中

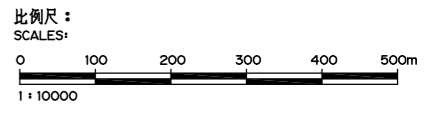
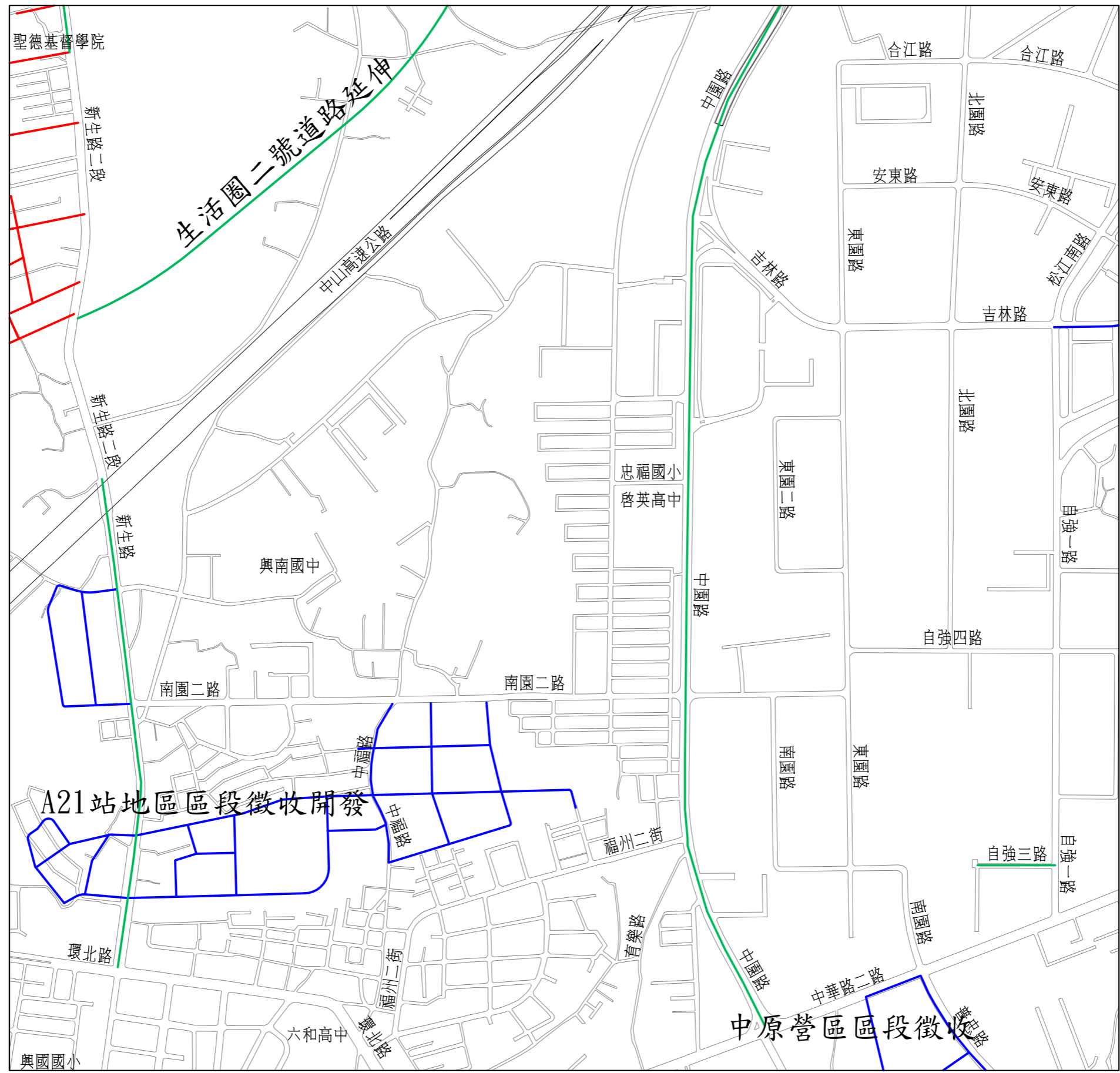
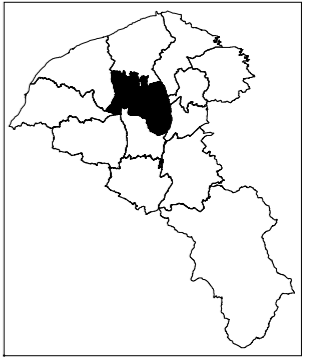
註：屬既設道路為高鐵南路四段、高鐵南路五段



比例尺：
SCALE:
0 100 200 300 400 500m
1 : 10000

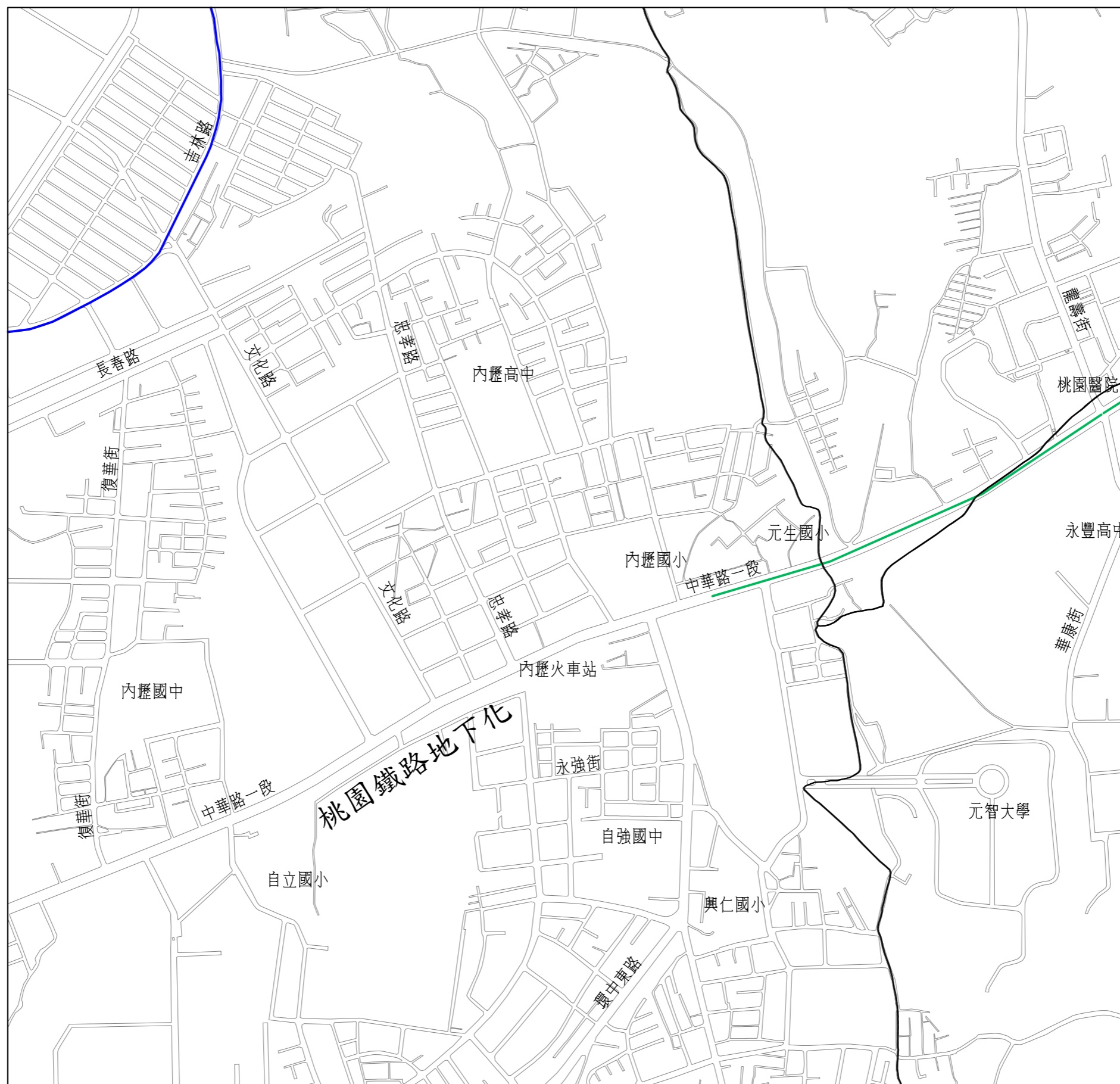
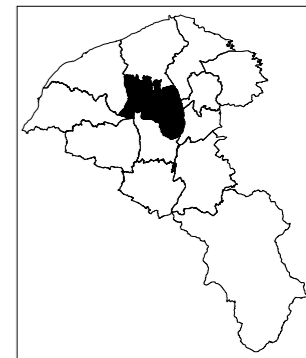
圖例：
--- 幹管
—— 供給管
—— 已建置
—— 建置中
—— 規劃中

註：屬既設道路為中大路、三民路一段、中豐北路一段、志廣路



- 圖例：
- 幹管
 - 供給管
 - 已建置
 - 建置中
 - 規劃中

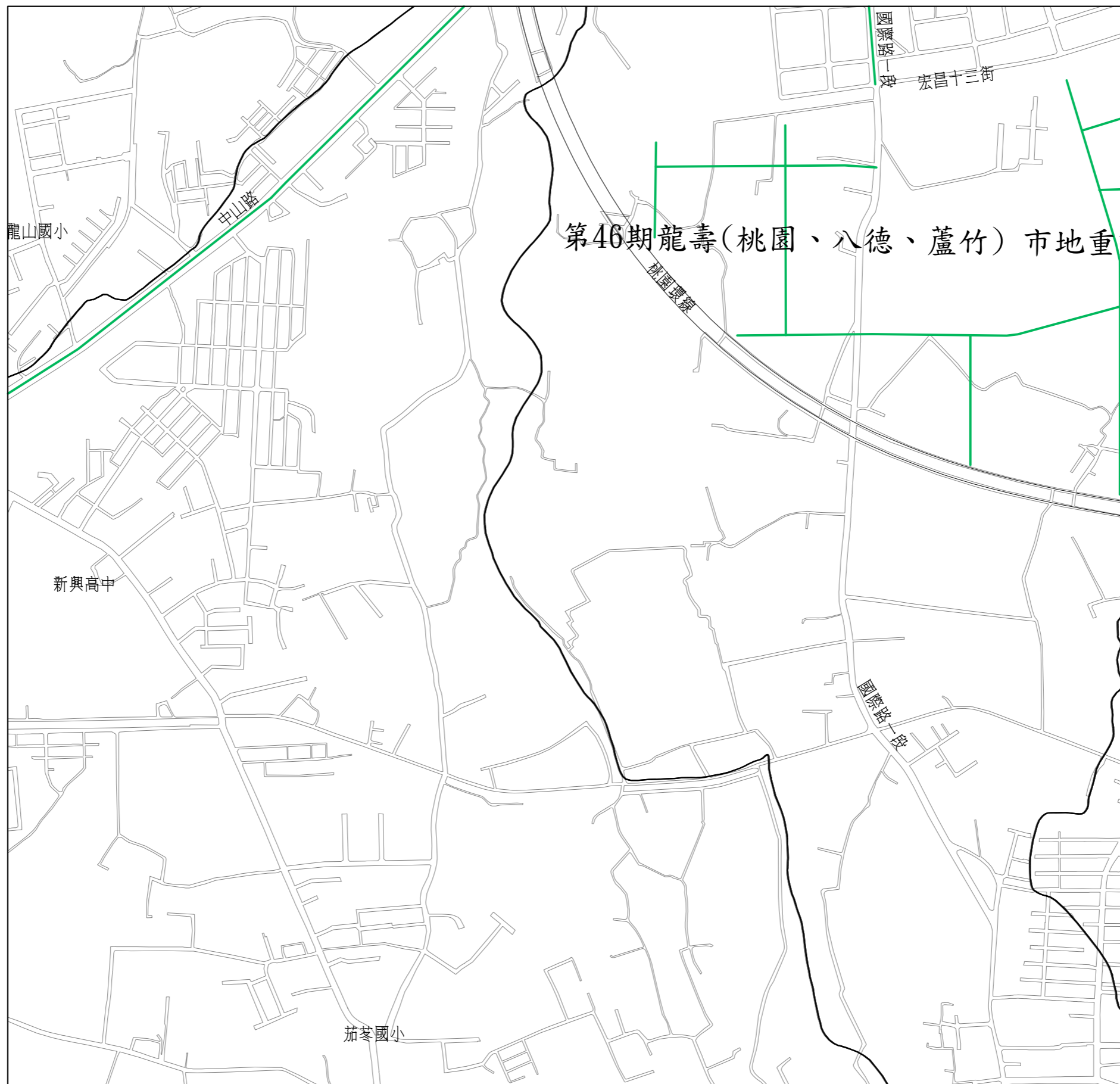
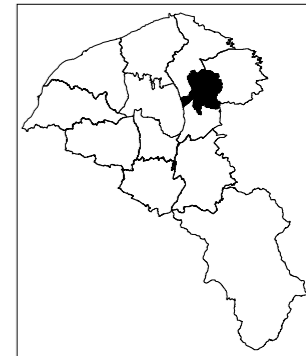
註：屬既設道路為新生路、中國路、自強三路



比例尺：
SCALE:
0 100 200 300 400 500m
1 : 10000

圖例：
--- 幹管
—— 供給管
—— 已建置
—— 建置中
—— 規劃中

註：屬既設道路為中山路



第46期龍壽(桃園、八德、蘆竹)市地重劃區

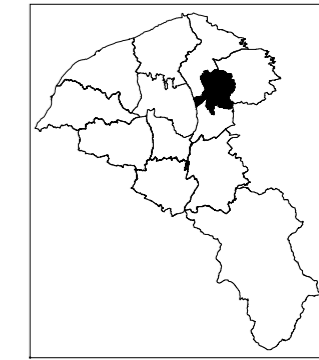
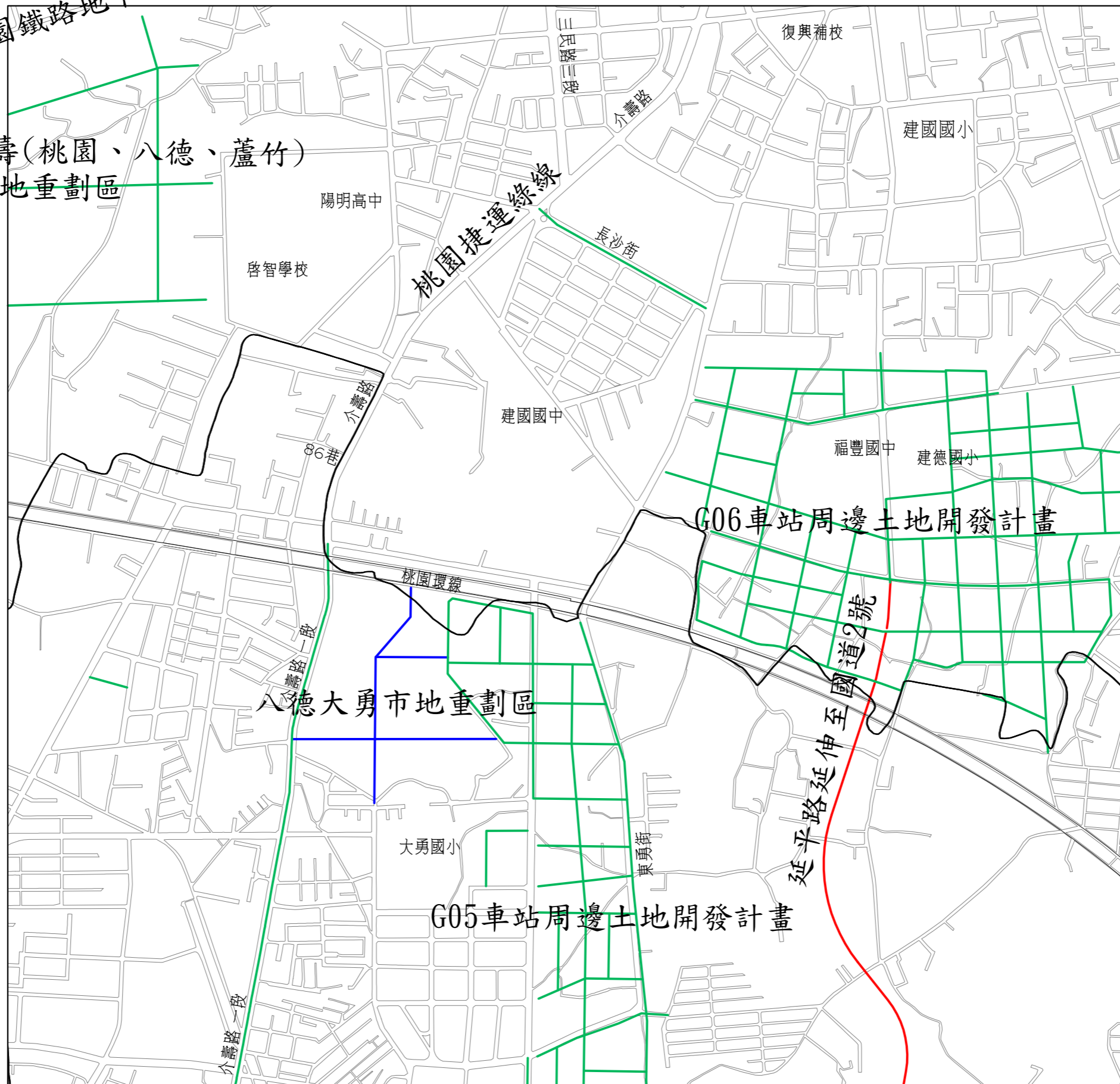
比例尺：
SCALE:
0 100 200 300 400 500m
1 : 10000

圖例：
--- 幹管 已建置
—— 供給管 建置中
—— 規劃中

註：屬既設道路為中山路、國際路一段

桃園鐵路地下化

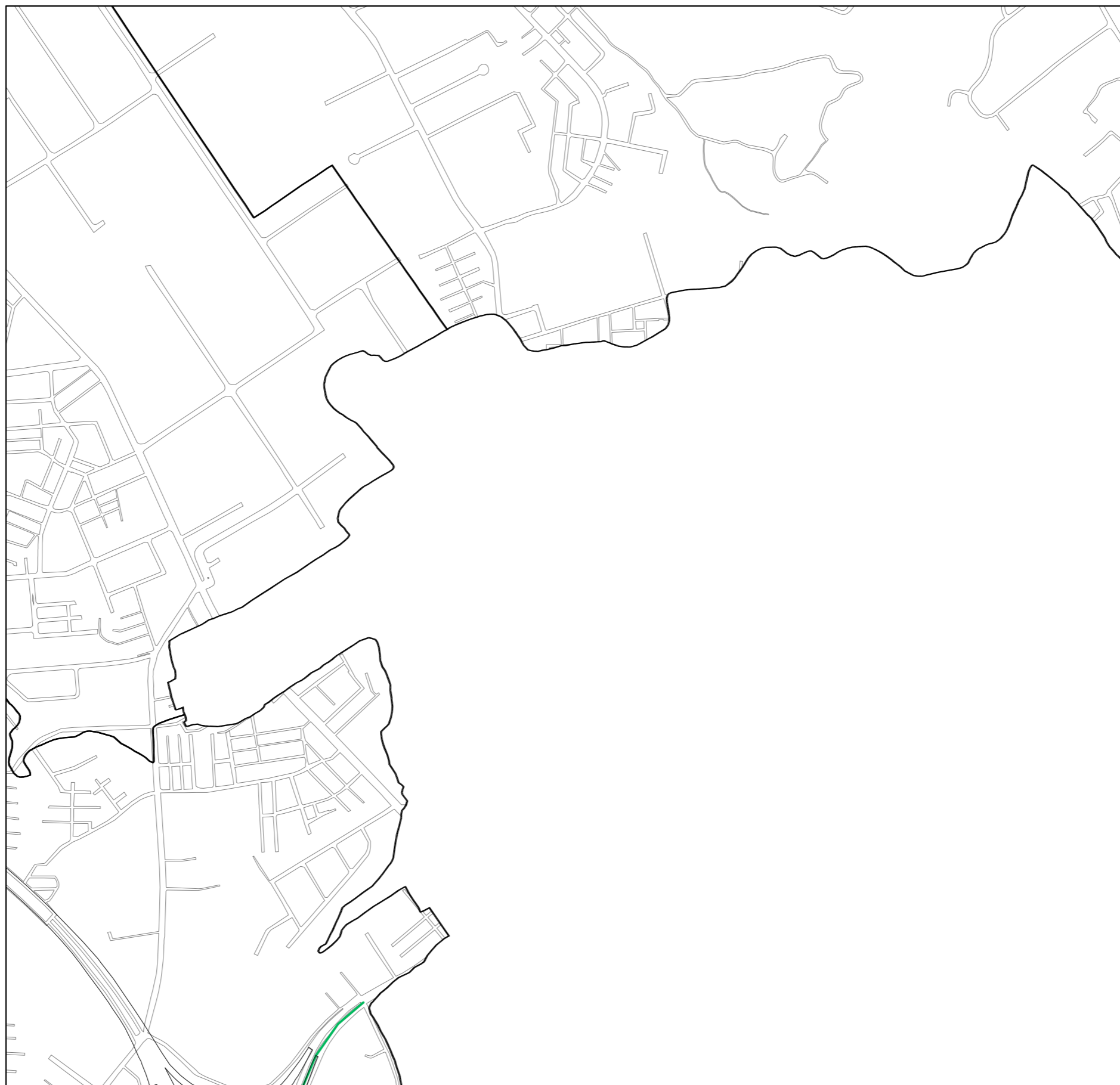
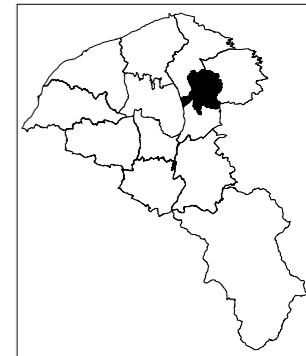
第46期龍壽(桃園、八德、蘆竹)
市地重劃區



比例尺：
SCALES:
0 100 200 300 400 500m
1 : 10000

圖例：
 - - - 幹管
 ——— 供給管
 ——— 已建置
 ——— 建置中
 ——— 規劃中

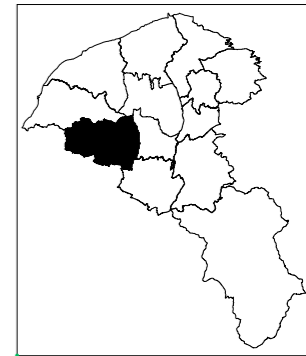
註：屬既設道路為介壽路一段、東勇街、長沙街



比例尺：
SCALES:
0 100 200 300 400 500m
1 : 10000

圖例：
--- 幹管
—— 供給管
—— 已建置
—— 建置中
—— 規劃中

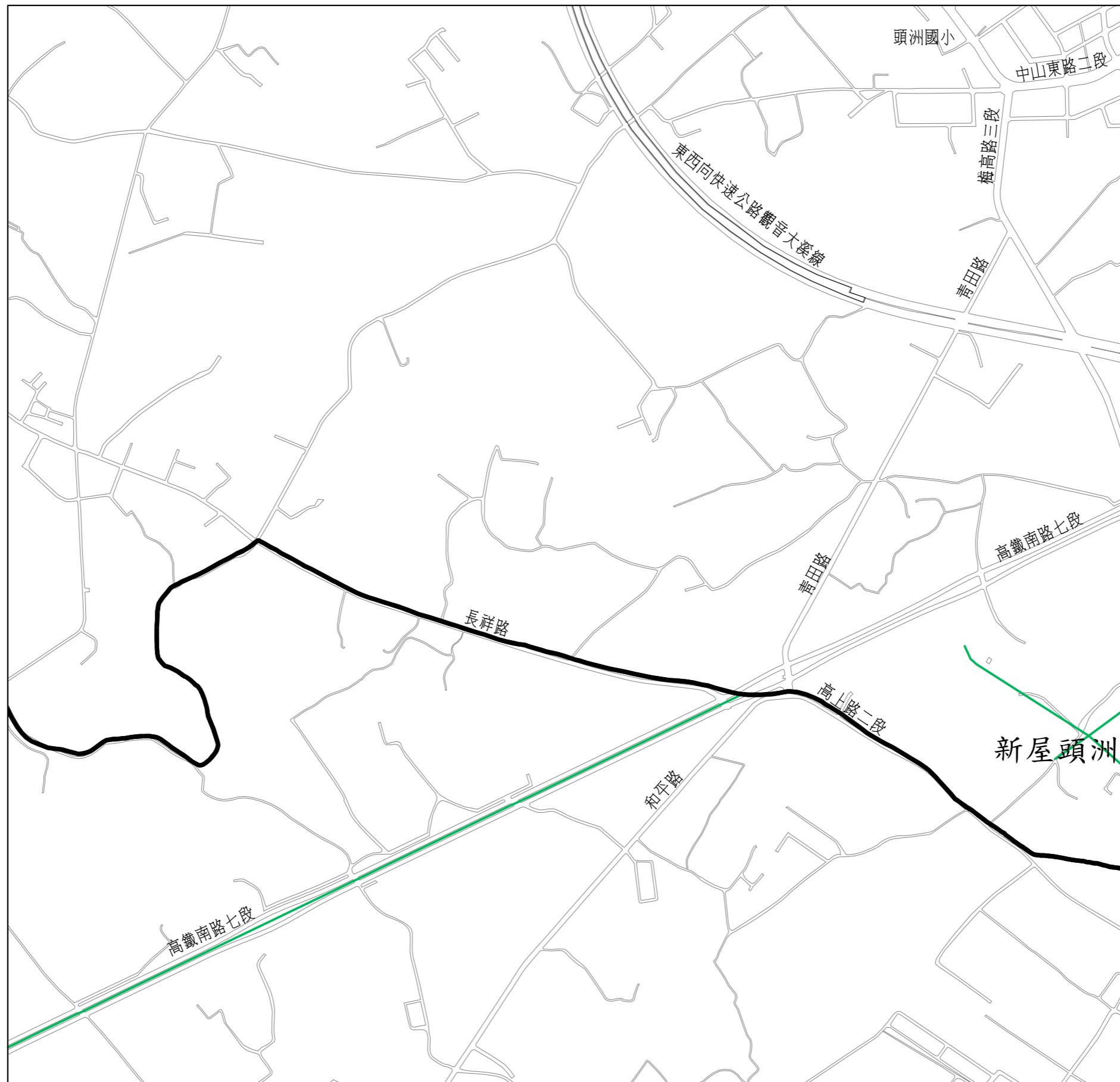
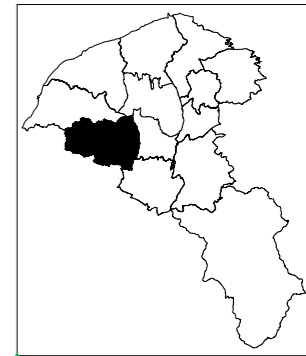
註：屬既設道路為福德一路



比例尺：
SCALES:
0 100 200 300 400 500m
1 : 10000

圖例：
--- 幹管
—— 供給管
—— 已建置
—— 建置中
—— 規劃中

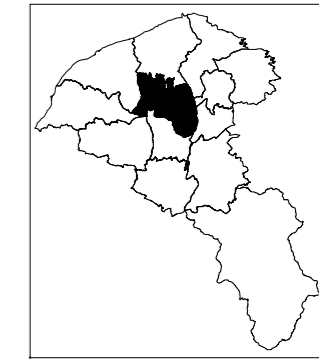
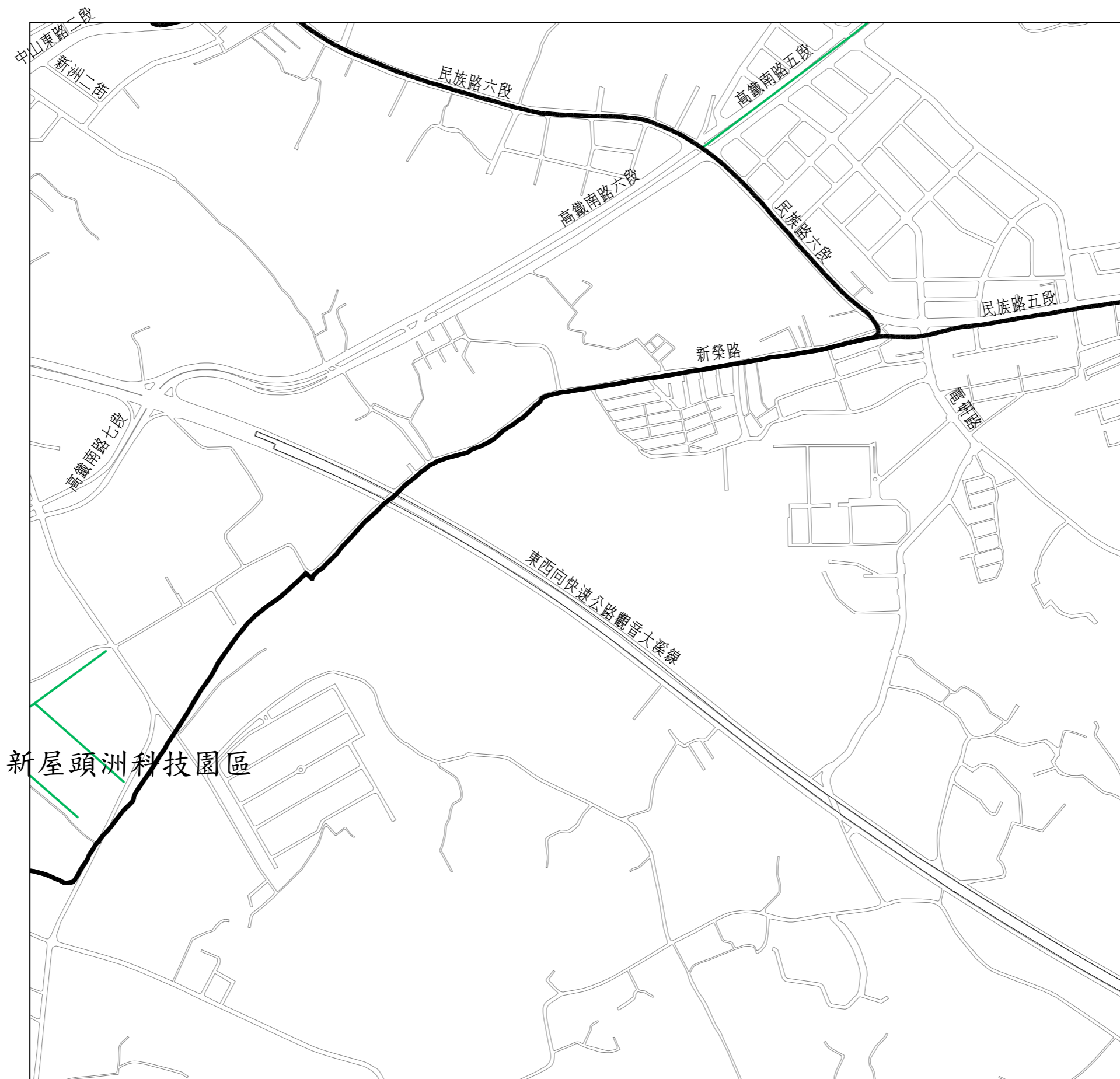
註：屬既設道路為高鐵南路七段



比例尺：
SCALES:
0 100 200 300 400 500m
1 : 10000

圖例：
--- 幹管
—— 供給管
—— 已建置
—— 建置中
—— 規劃中

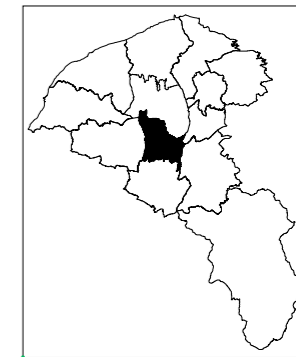
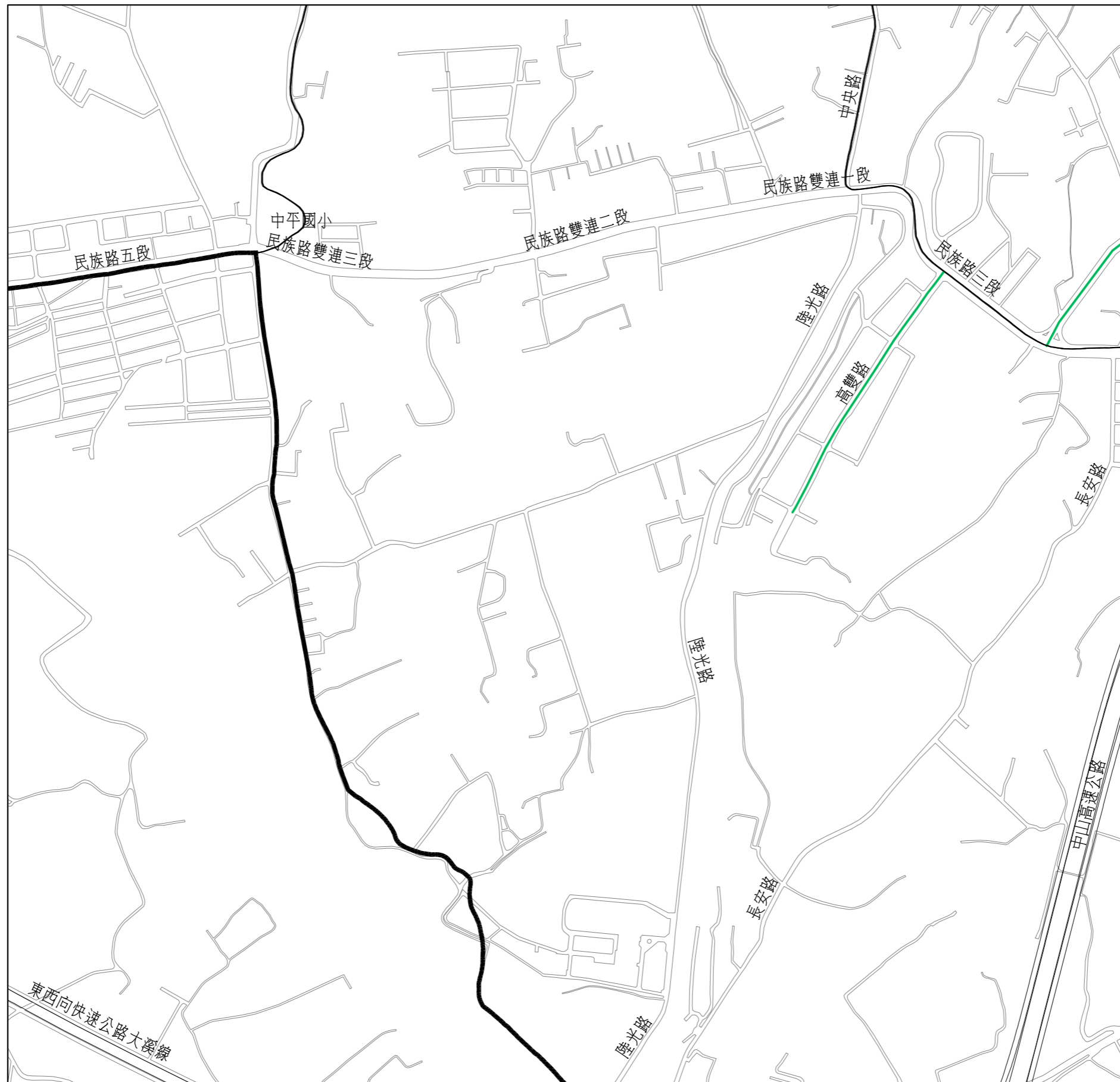
註：屬既設道路為高鐵路七段



比例尺：
 SCALES:
 0 100 200 300 400 500m
 1 : 10000

圖例：
 - - - 幹管
 ——— 供給管
 ——— 已建置
 ——— 建置中
 ——— 規劃中

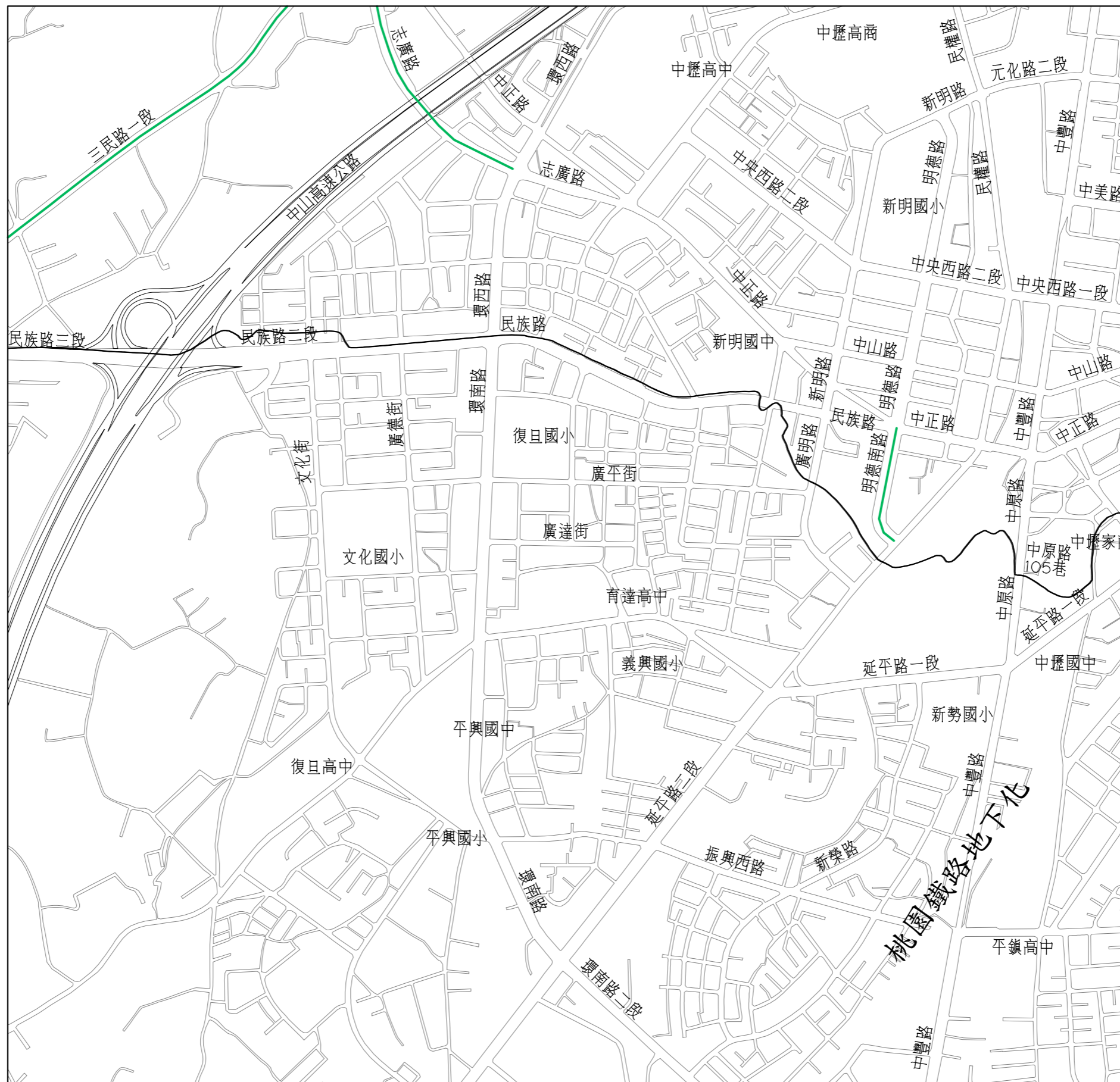
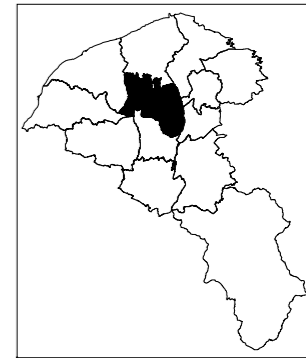
註：屬既設道路為高鐵南路五段



比例尺：
 SCALES:
 0 100 200 300 400 500m
 1 : 10000

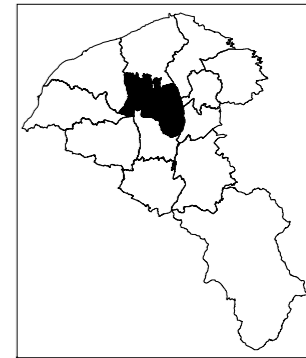
圖例：
 - - - 幹管
 ——— 供給管
 ——— 已建置
 ——— 建置中
 ——— 規劃中

註：屬既設道路為高雙路、三民路一段



比例尺：
SCALES:
0 100 200 300 400 500m
1 : 10000

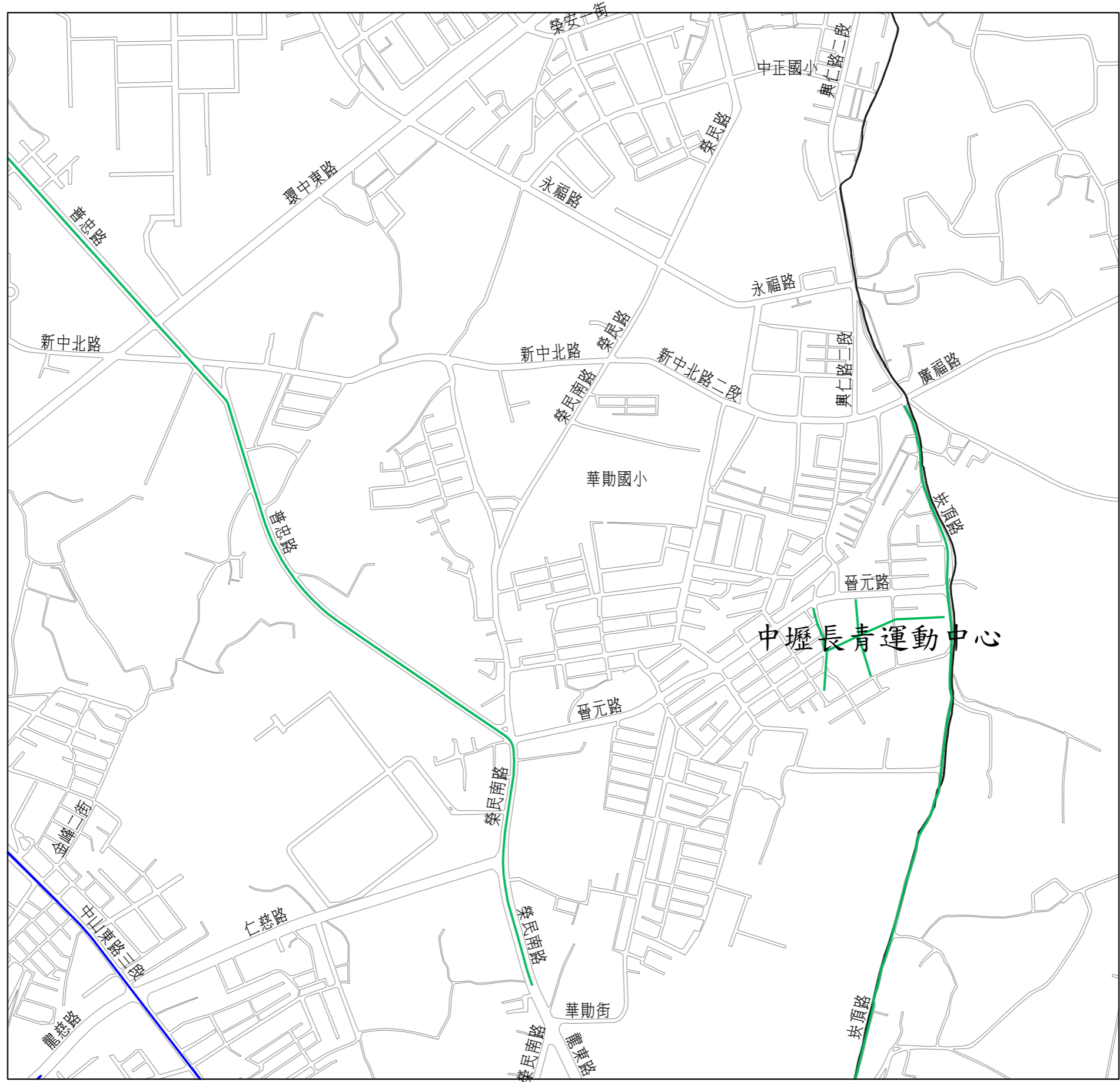
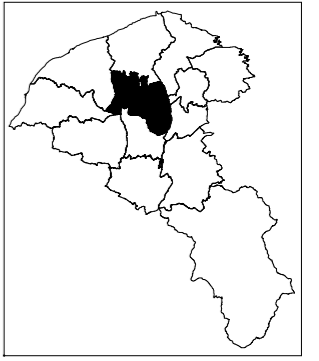
圖例：
--- 幹管
—— 供給管
—— 已建置
—— 建置中
—— 規劃中
註：屬既設道路為三民路一段、明德南路、志廣路



比例尺：
SCALE:
0 100 200 300 400 500m
1 : 10000

圖例：
--- 幹管
—— 供給管
—— 已建置
—— 建置中
—— 規劃中

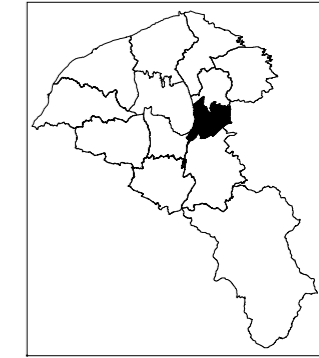
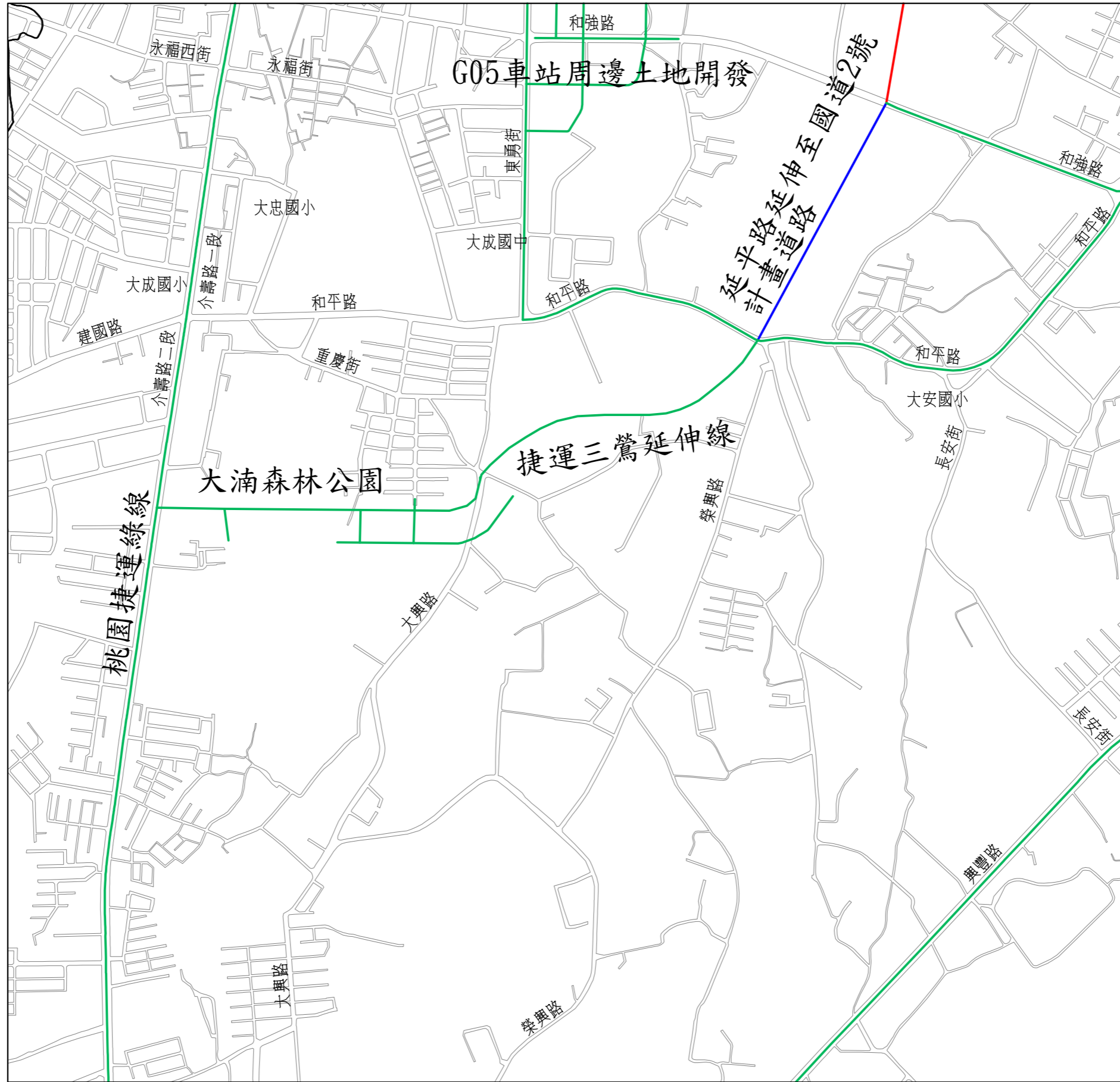
註：屬既設道路為普忠路



比例尺：
 SCALES:
 0 100 200 300 400 500m
 1 : 10000

圖例：
 - - - 幹管
 ——— 供給管
 ——— 已建置
 ——— 建置中
 ——— 規劃中

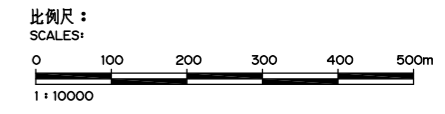
註：屬既設道路為普忠路、榮民南路、坎頂路



比例尺：
SCALE:
0 100 200 300 400 500m
1 : 10000

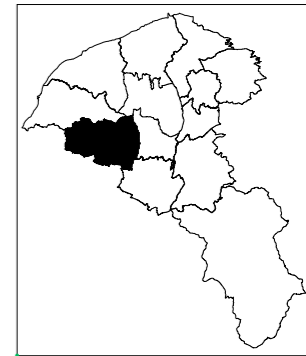
圖例：
 - - - 幹管
 ——— 供給管
 ——— 已建置
 ——— 建置中
 ——— 規劃中

註：屬既設道路為介壽路二段、興豐路、和平路、東勇街



- 圖例：
- 幹管
 - 供給管
 - 已建置
 - 建置中
 - 規劃中

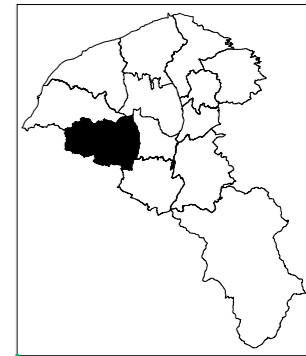
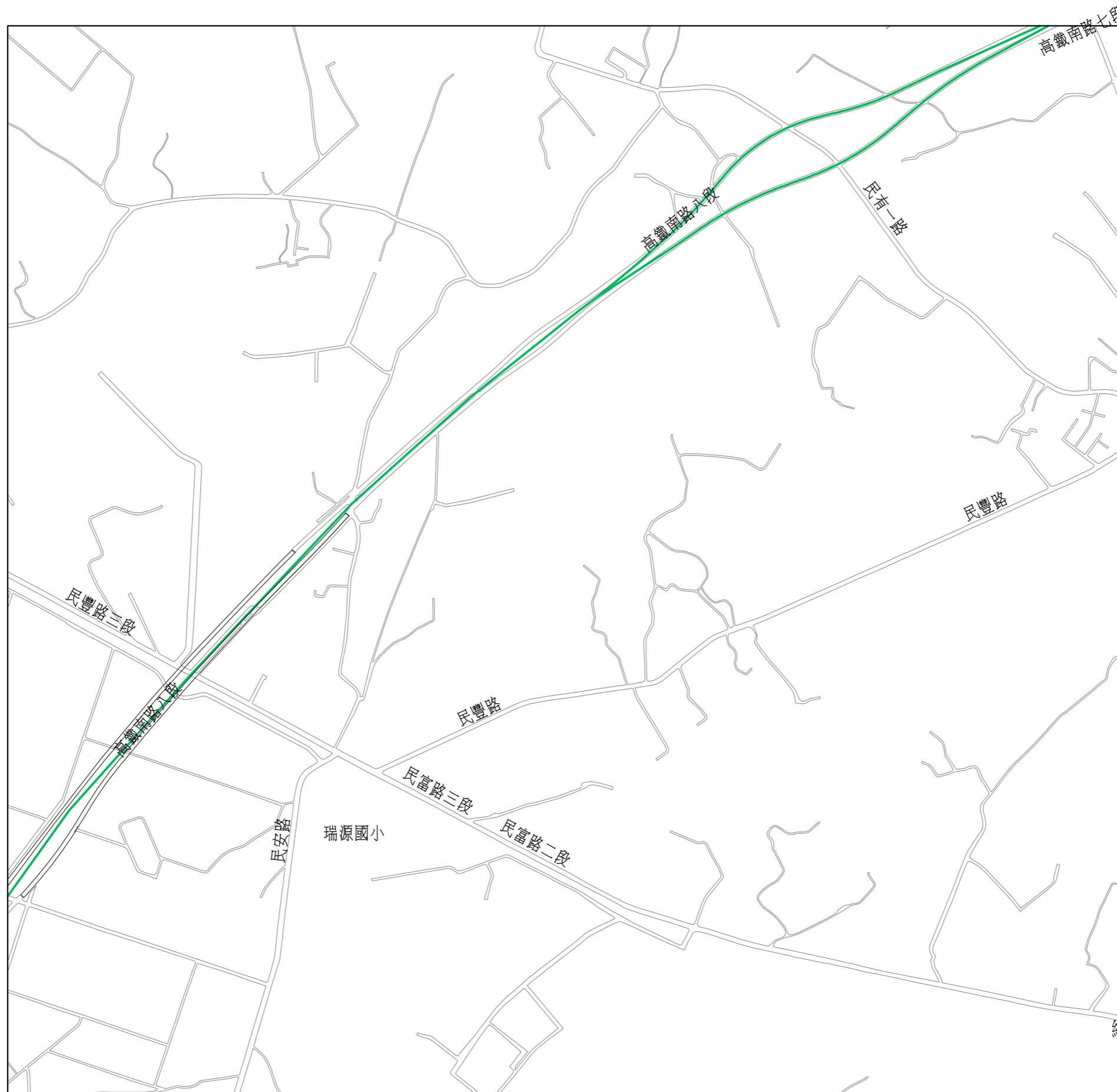
註：屬既設道路為興豐路、福德一路



比例尺：
SCALE:
0 100 200 300 400 500m
1 : 10000

圖例：
--- 幹管
—— 供給管
—— 已建置
—— 建置中
—— 規劃中

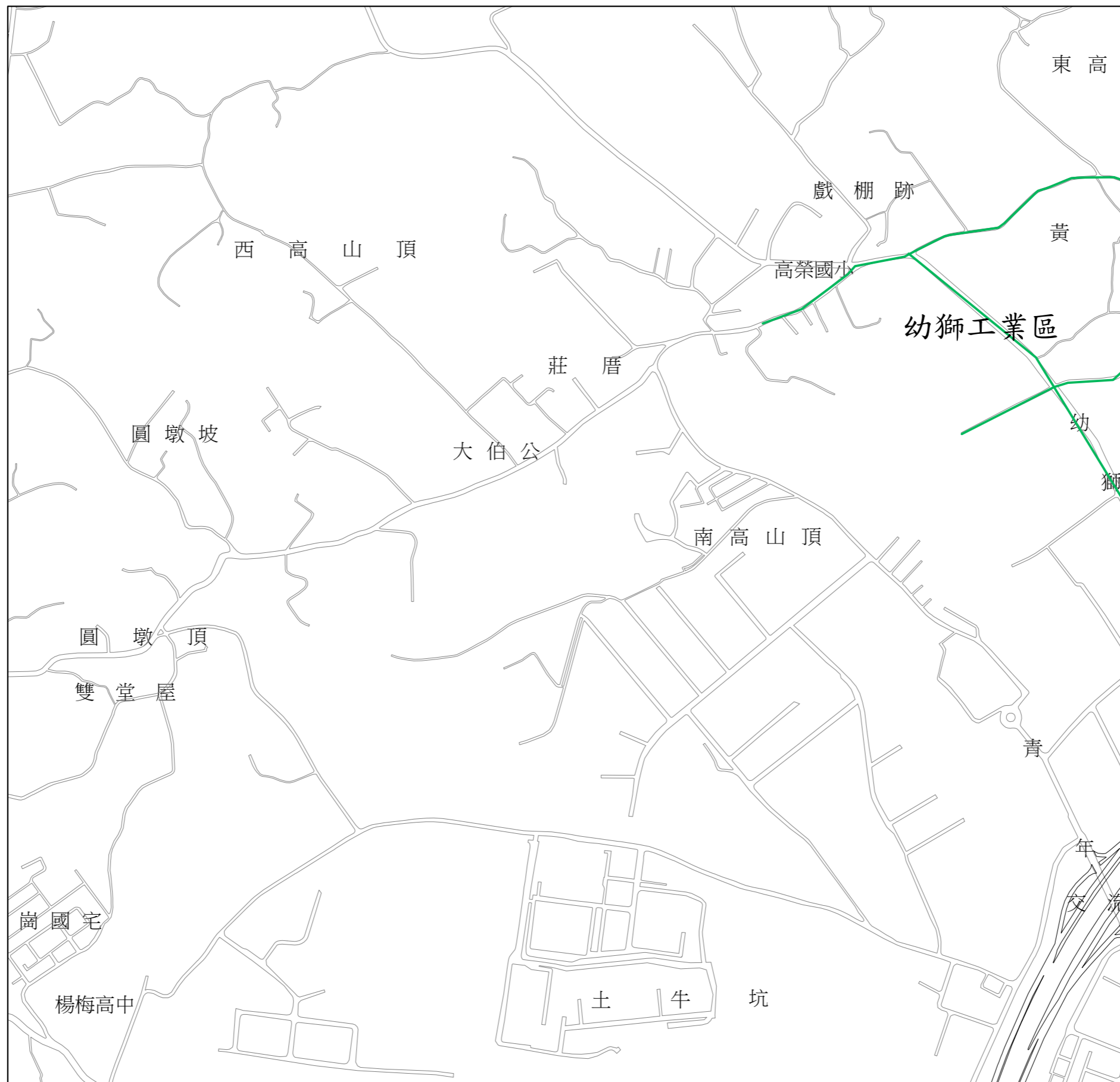
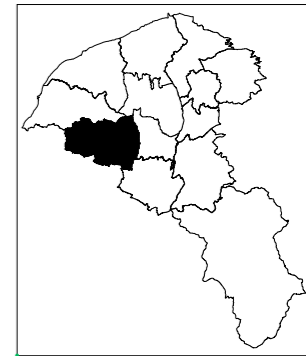
註：屬既設道路為高豐南路八段



比例尺：
 SCALES:
 0 100 200 300 400 500m
 1 : 10000

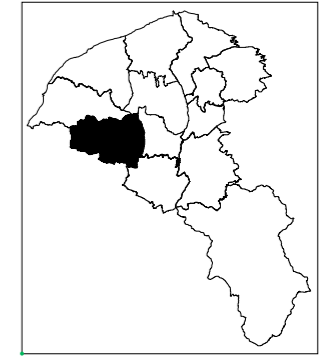
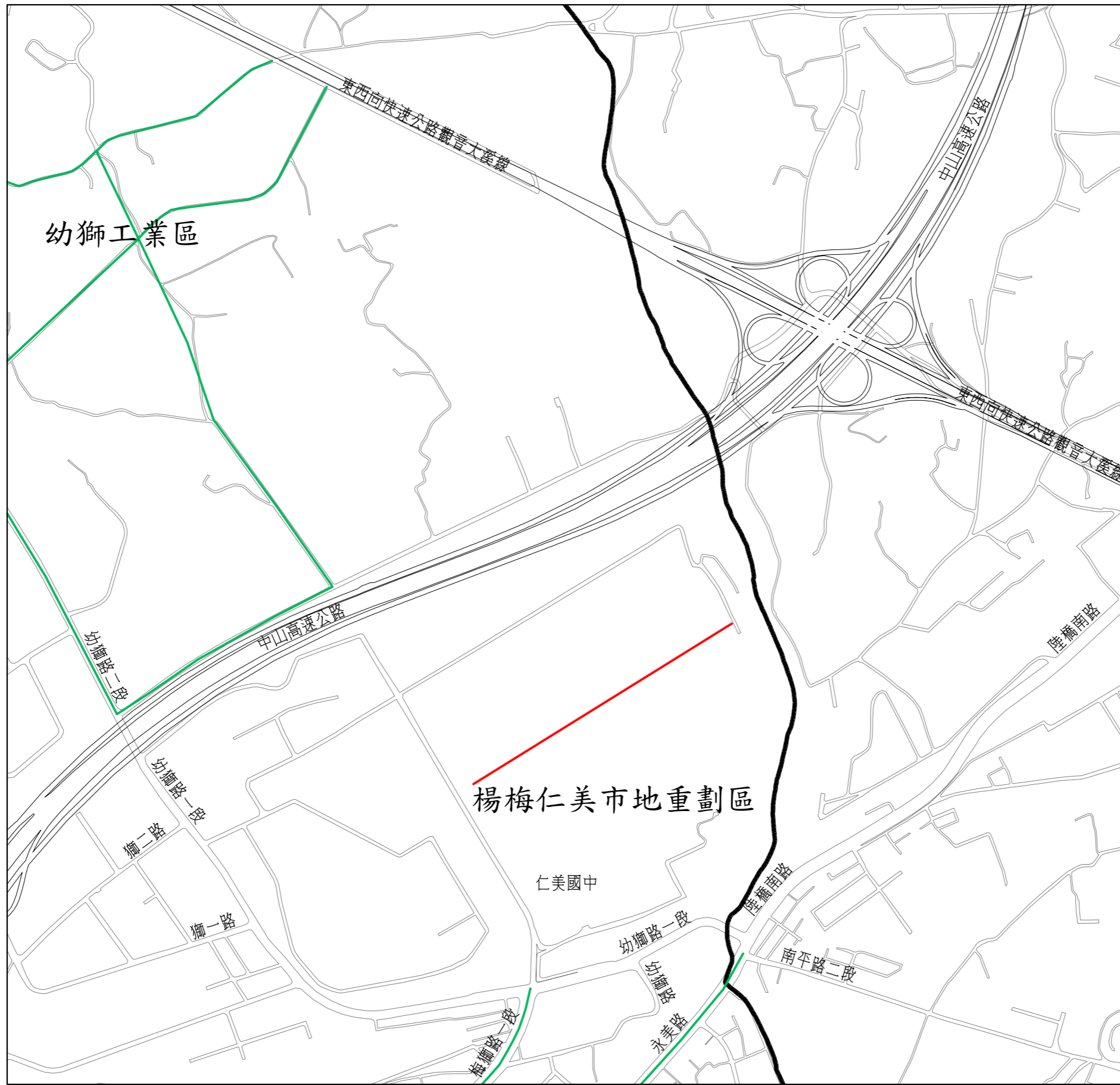
圖例：
 - - - 幹管
 ——— 供給管
 ——— 已建置
 ——— 建置中
 ——— 規劃中

註：屬既設道路為高鐵路七段、高鐵路八段



比例尺：
SCALES:
0 100 200 300 400 500m
1 : 10000

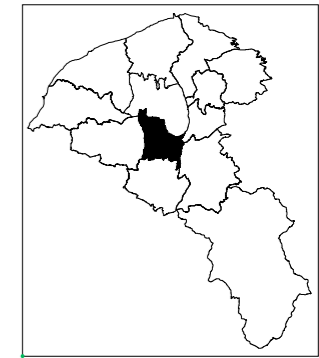
圖例：
 - - - 幹管
 ——— 供給管
 ——— 已建置
 ——— 建置中
 ——— 規劃中



比例尺：
SCALE:
0 100 200 300 400 500m
1 : 10000

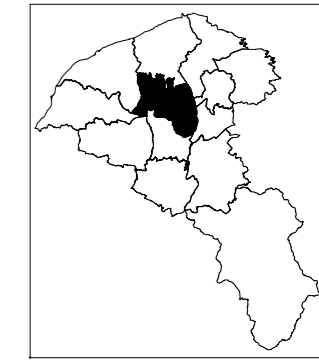
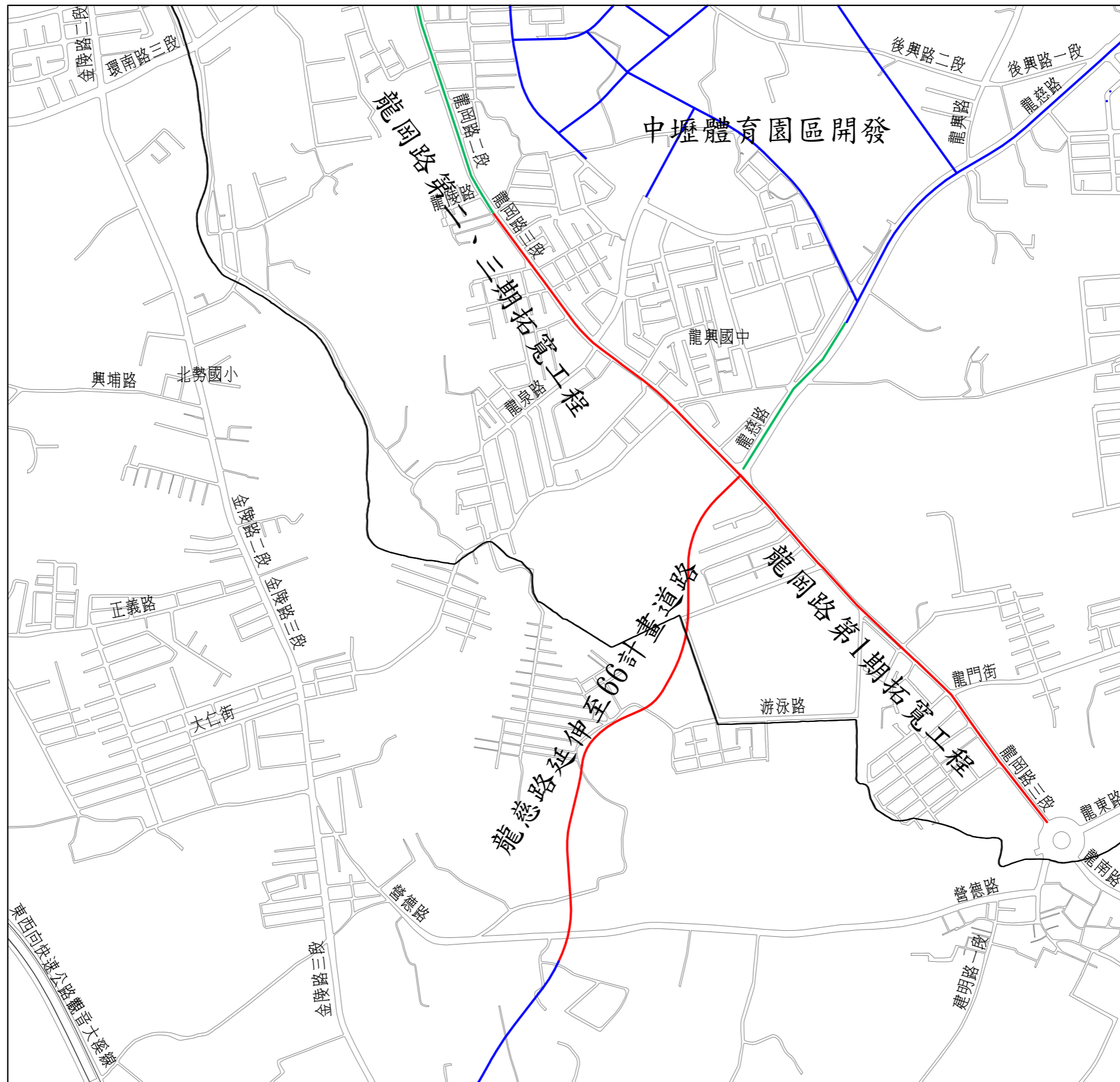
圖例：
 - - - 幹管
 ——— 供給管
 ——— 已建置
 ——— 建置中
 ——— 規劃中

註：屬既設道路為梅師路一段、永美路



比例尺：
 SCALES:
 0 100 200 300 400 500m
 1 : 10000

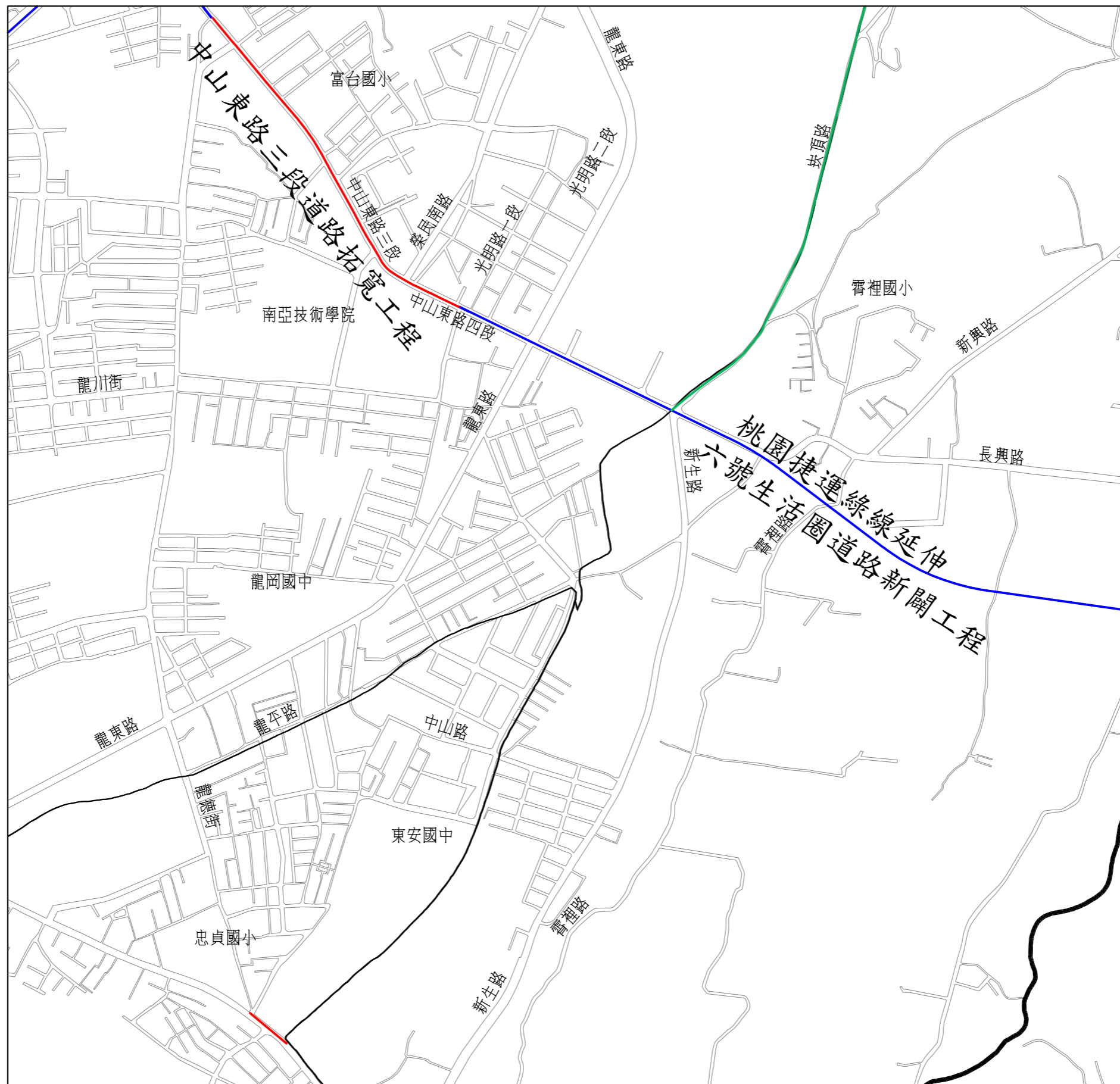
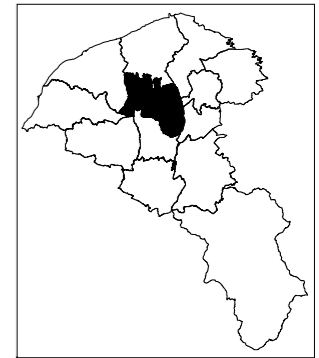
圖例：
 - - - 幹管
 ——— 供給管
 ——— 已建置
 ——— 建置中
 ——— 規劃中



比例尺：
SCALES:
0 100 200 300 400 500m
1 : 10000

圖例：
 - - - 幹管
 ——— 供給管
 ——— 已建置
 ——— 建置中
 ——— 規劃中

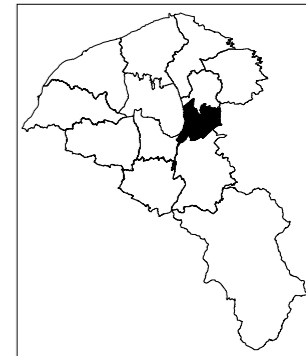
註：屬既設道路為龍慈路



比例尺：
SCALES:
0 100 200 300 400 500m
1 : 10000

圖例：
--- 幹管
—— 供給管
—— 已建置
—— 建置中
—— 規劃中

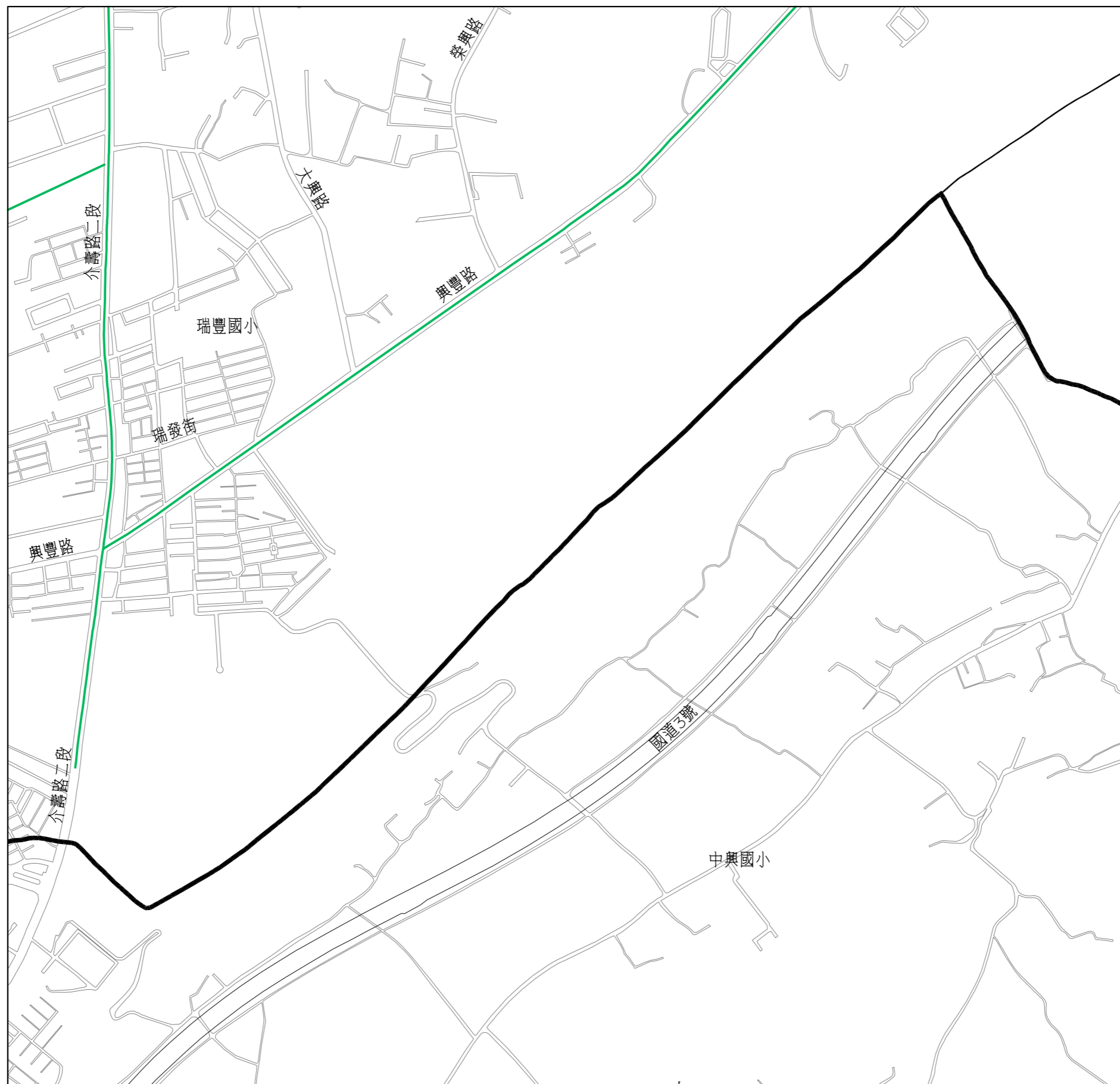
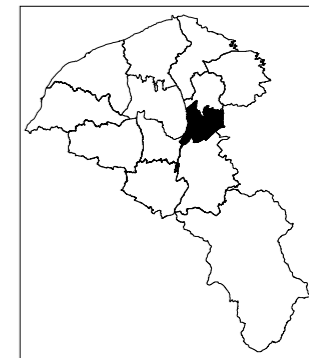
註：屬既設道路為灰頂路



比例尺：
SCALES:
0 100 200 300 400 500m
1 : 10000

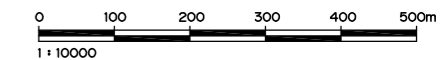
圖例：
--- 幹管
—— 供給管
—— 已建置
—— 建置中
—— 規劃中

註：屬既設道路為興豐路



比例尺：

SCALE:

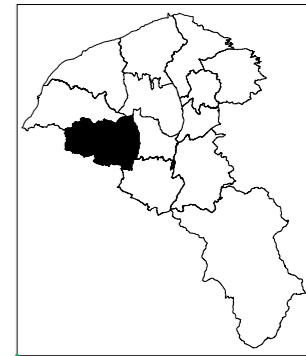


1 : 10000

圖例：

- 幹管
- 供給管
- 已建置
- 建置中
- 規劃中

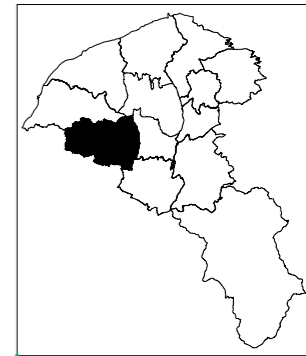
註：屬既設道路為介壽路二段、興豐路



比例尺：
SCALE:
0 100 200 300 400 500m
1 : 10000

圖例：
--- 幹管
—— 供給管
—— 已建置
—— 建置中
—— 規劃中

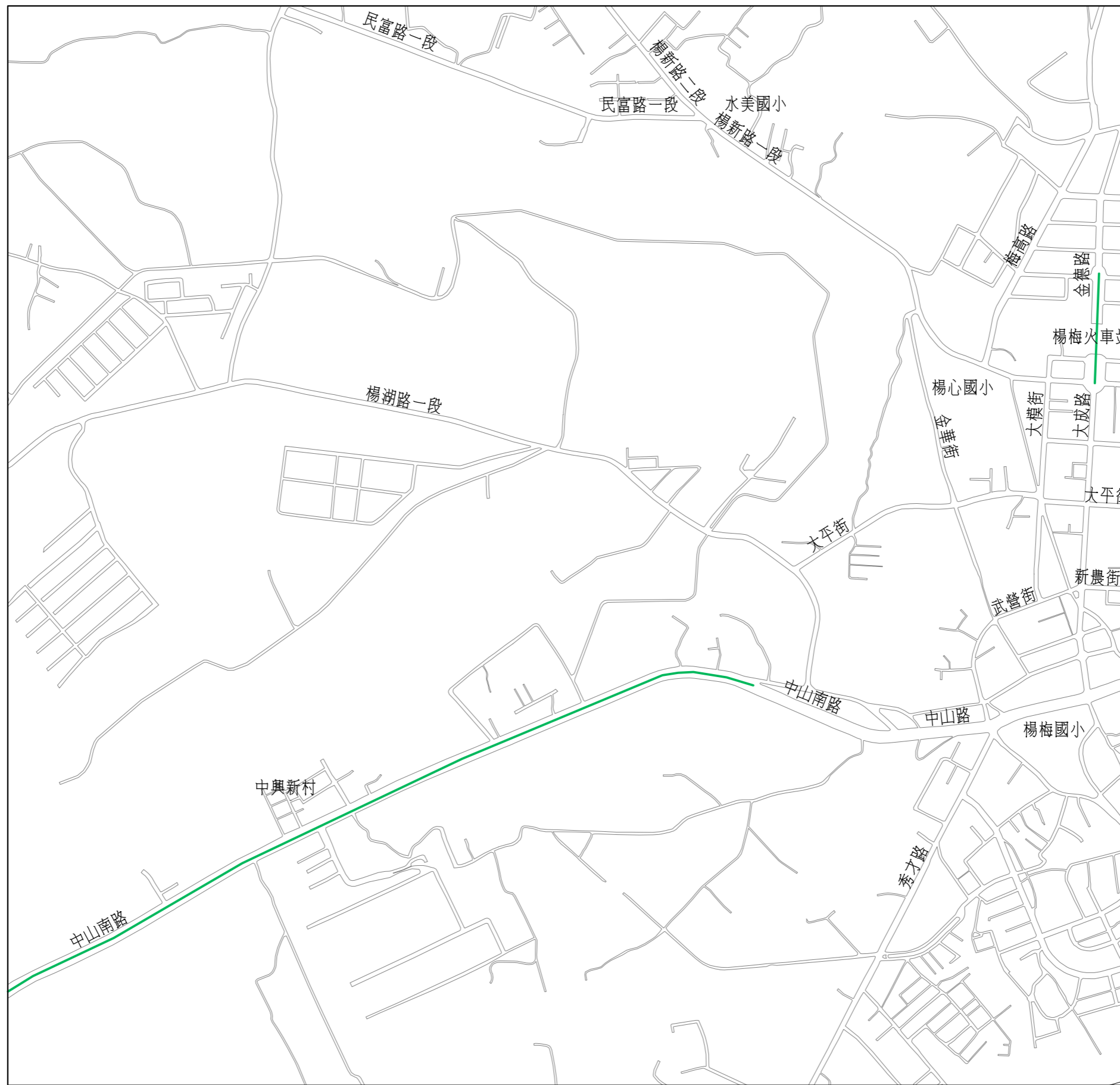
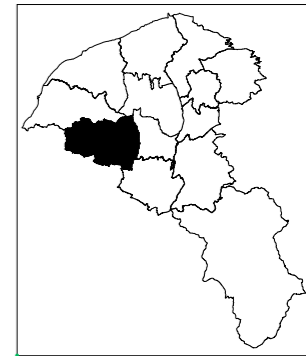
註：屬既設道路為高鐵南路八段



比例尺：
 SCALES:
 0 100 200 300 400 500m
 1 : 10000

圖例：
 - - - 幹管
 ——— 供給管
 ——— 已建置
 ——— 建置中
 ——— 規劃中

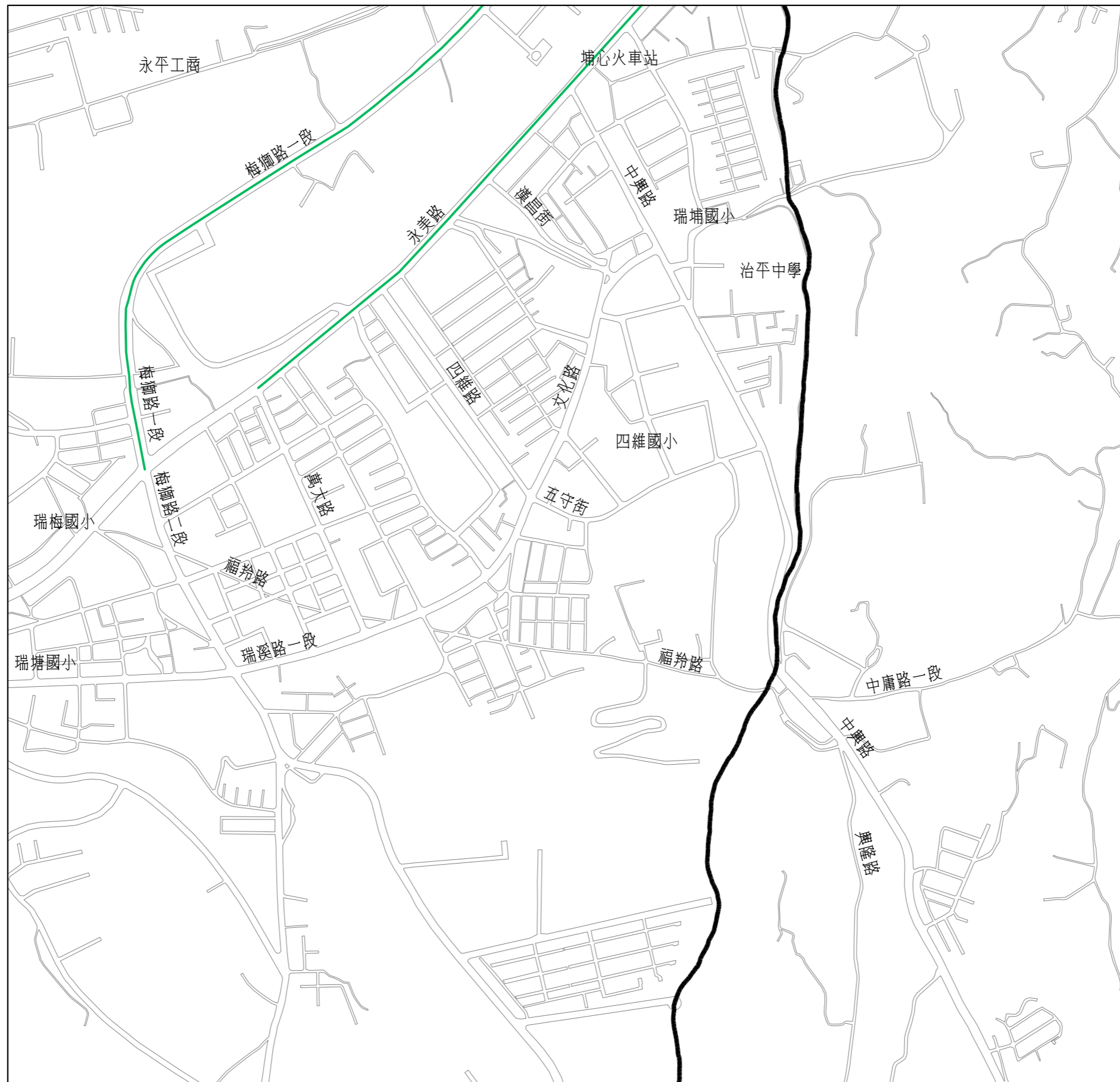
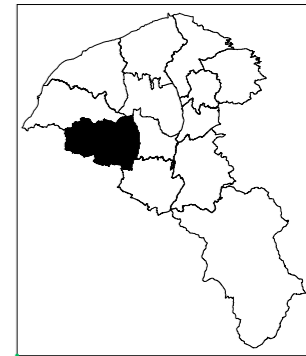
註：屬既設道路為中山南路



比例尺：
SCALE:
0 100 200 300 400 500m
1 : 10000

圖例：
 - - - 幹管
 ——— 供給管
 ——— 已建置
 ——— 建置中
 ——— 規劃中

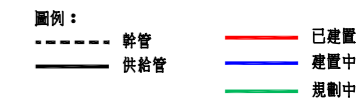
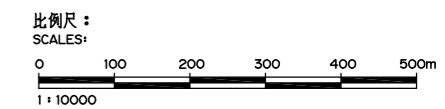
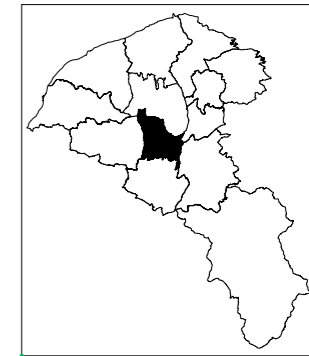
註：屬既設道路為金華路、中山南路



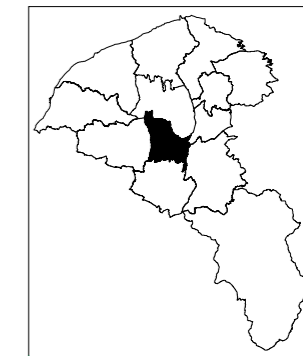
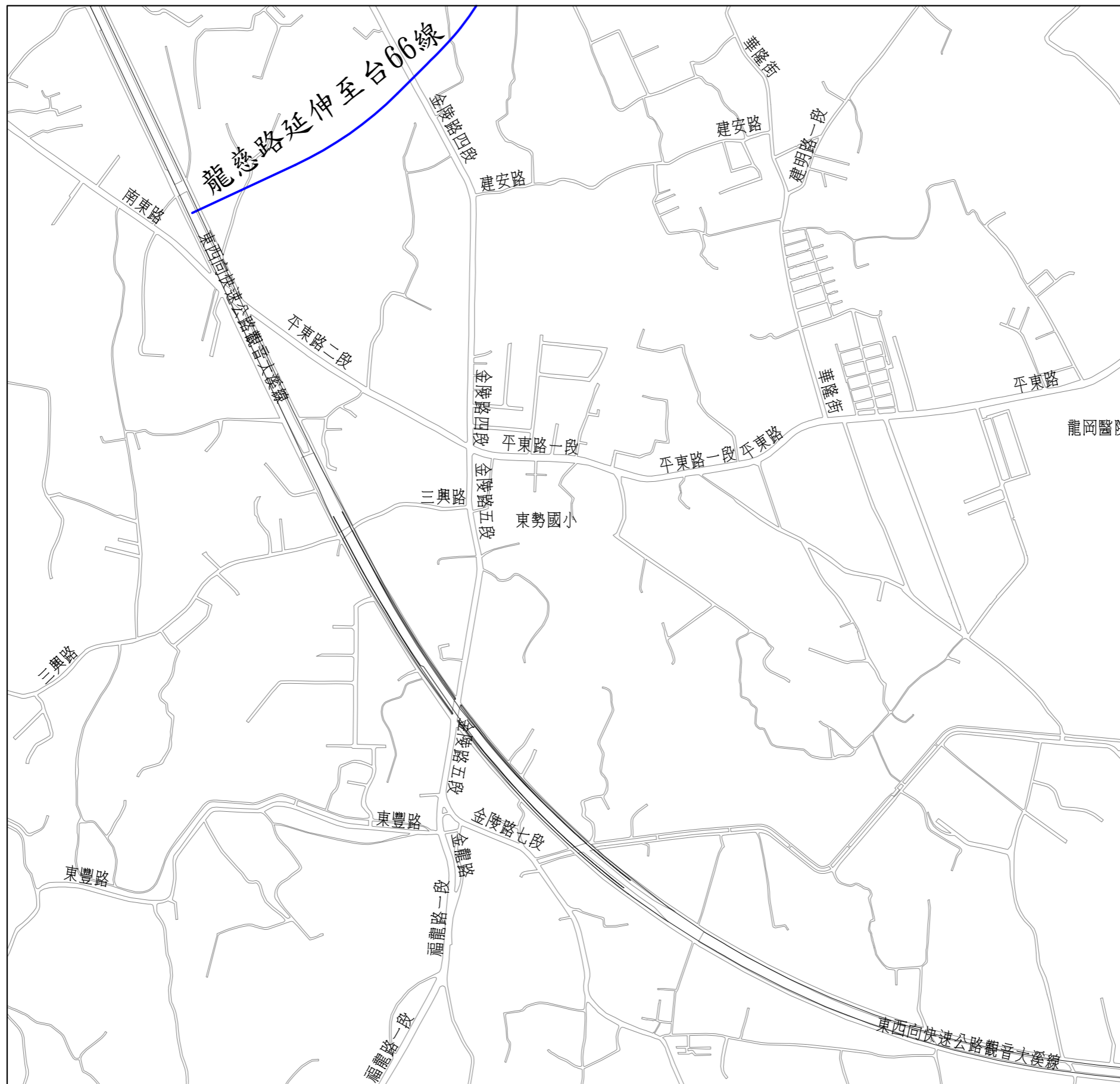
比例尺：
SCALES:
0 100 200 300 400 500m
1 : 10000

圖例：
--- 幹管
—— 供給管
—— 已建置
—— 建置中
—— 規劃中

註：屬既設道路為梅獅路一段、永美路

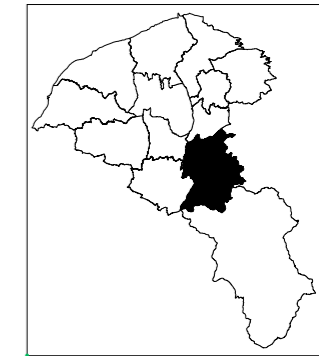
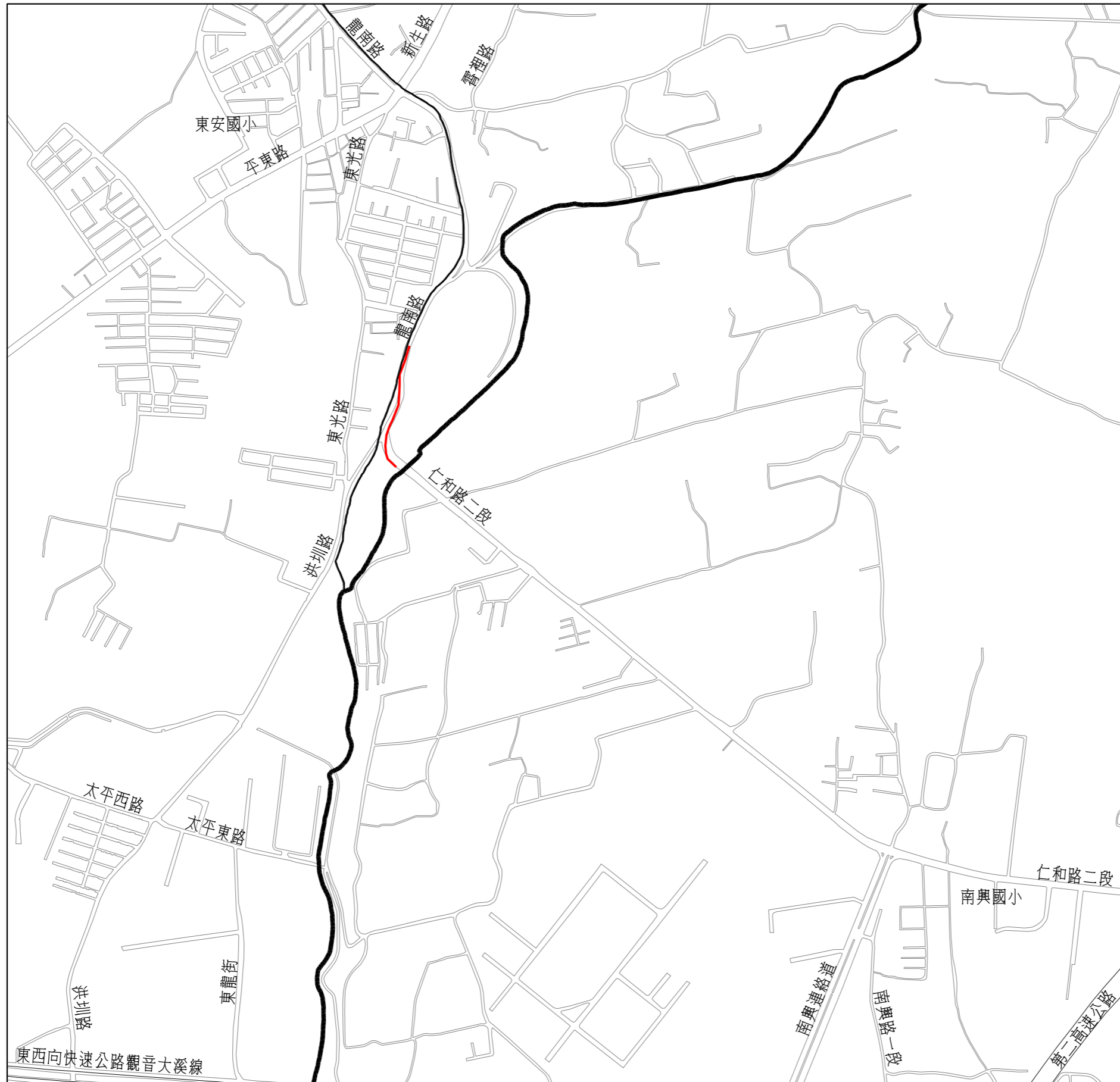


註：屬既設道路為中豐路莊敬段、東豐路



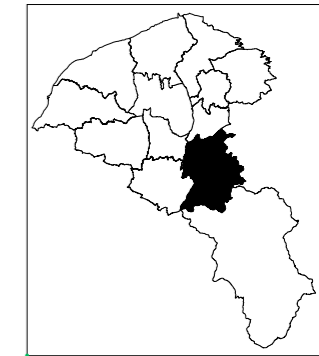
比例尺：
 SCALES:
 0 100 200 300 400 500m
 1 : 10000

圖例：
 - - - 幹管
 ——— 供給管
 ——— 已建置
 ——— 建置中
 ——— 規劃中



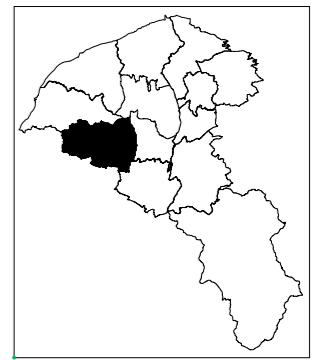
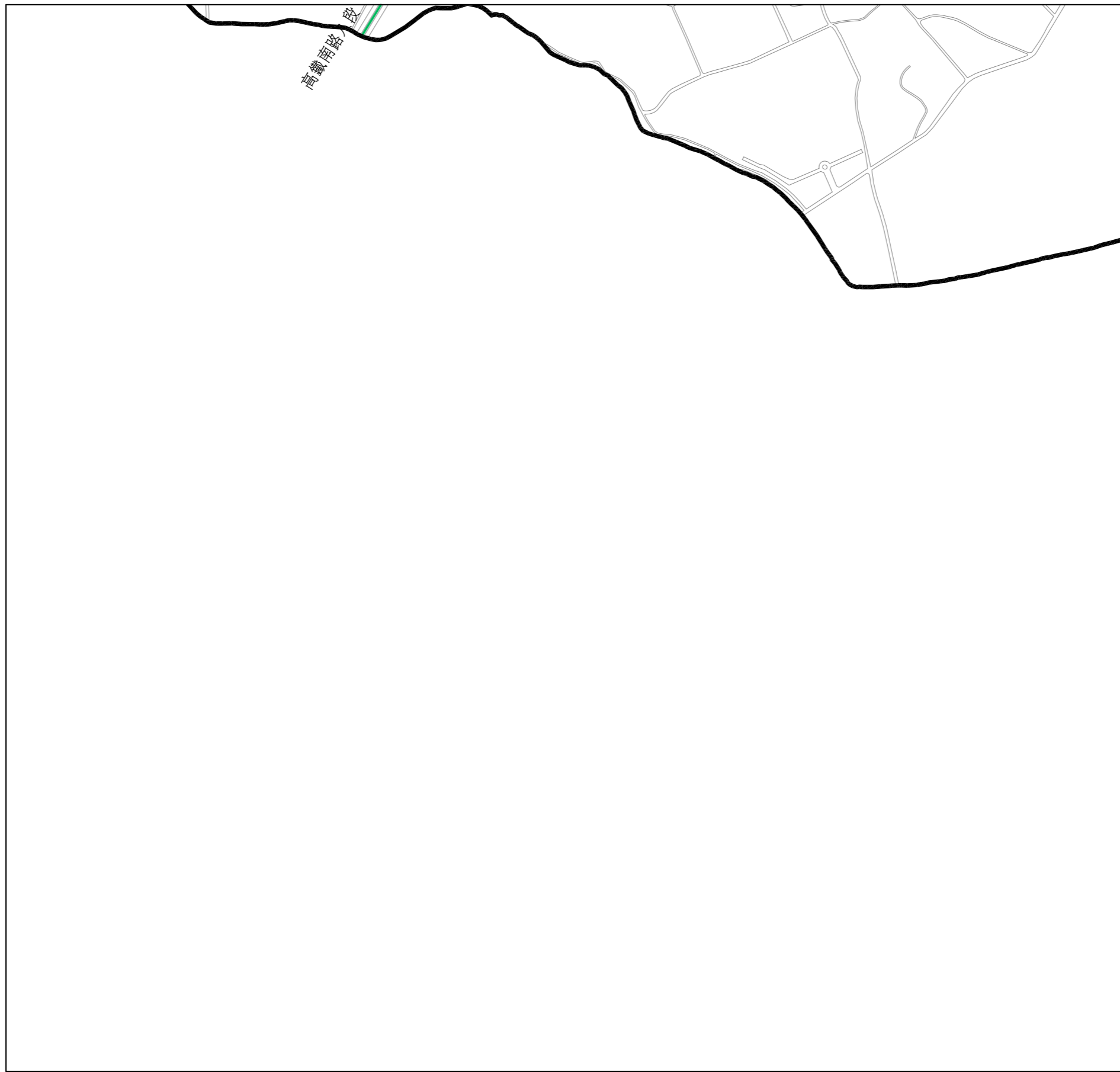
比例尺：
 SCALES:
 0 100 200 300 400 500m
 1 : 10000

圖例：
 - - - 幹管
 ——— 供給管
 ——— 已建置
 ——— 建置中
 ——— 規劃中



比例尺：
 SCALES:
 0 100 200 300 400 500m
 1 : 10000

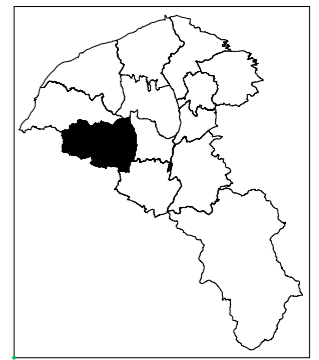
圖例：
 - - - 幹管
 ——— 供給管
 ——— 已建置
 ——— 建置中
 ——— 規劃中



比例尺：
 SCALES:
 0 100 200 300 400 500m
 1 : 10000

圖例：
 - - - 幹管
 ——— 供給管
 ——— 已建置
 ——— 建置中
 ——— 規劃中

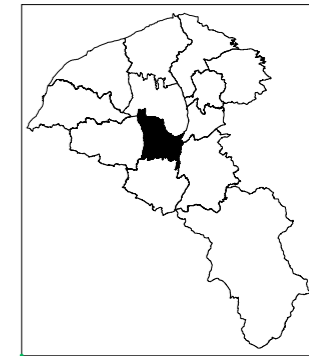
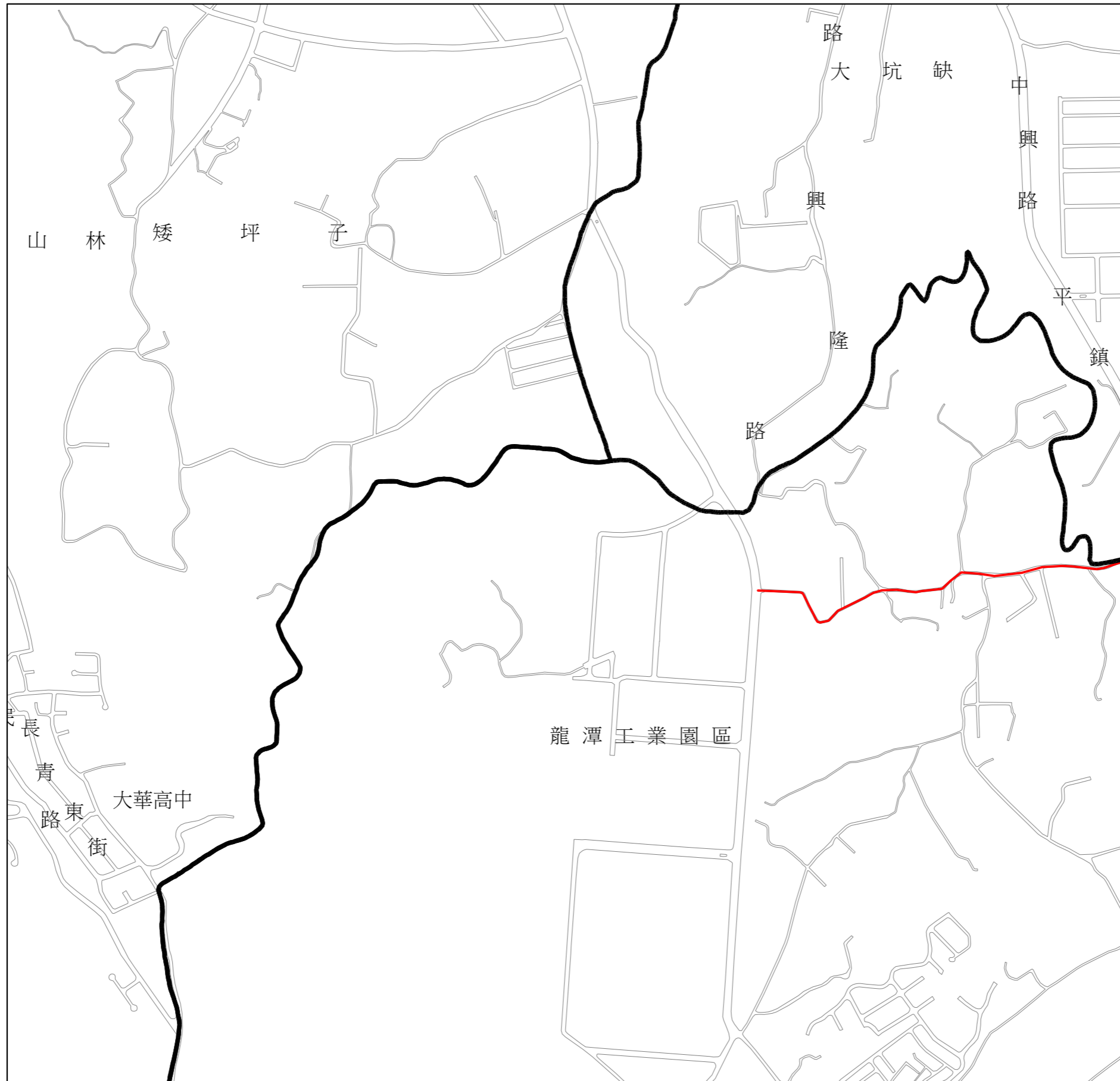
註：屬既設道路為高鐵南路八段



比例尺：
 SCALES:
 0 100 200 300 400 500m
 1 : 10000

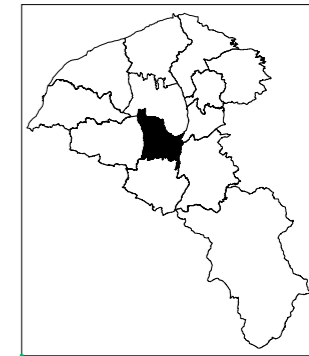
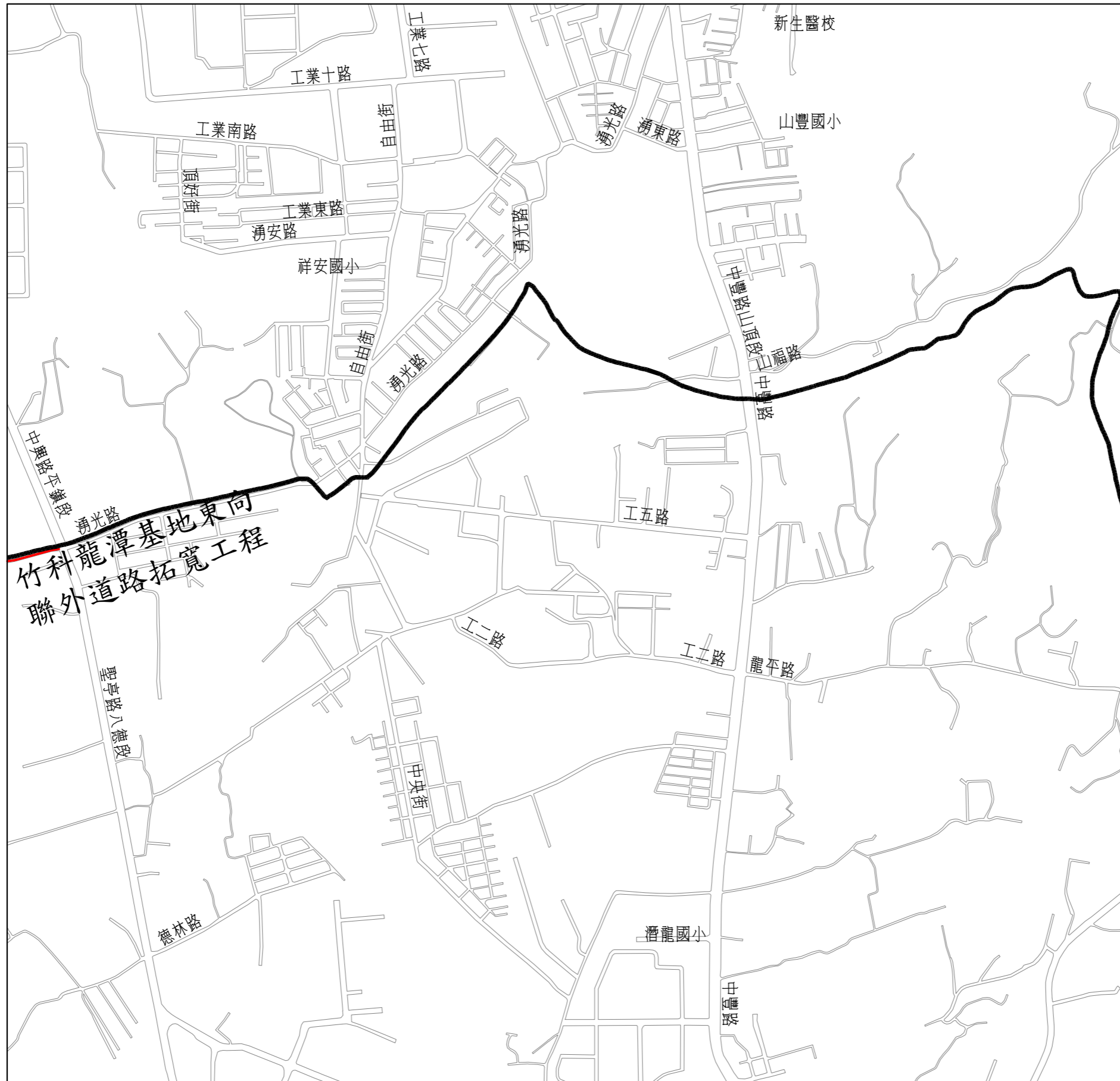
圖例：
 - - - 幹管 已建置
 ——— 供給管 建置中
 規劃中

註：屬既設道路為中山南路



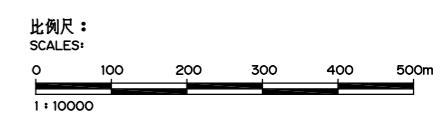
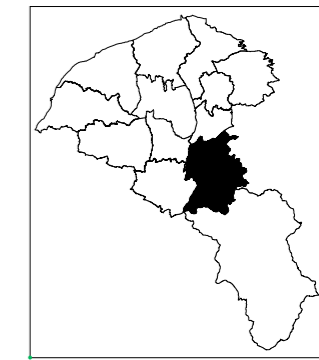
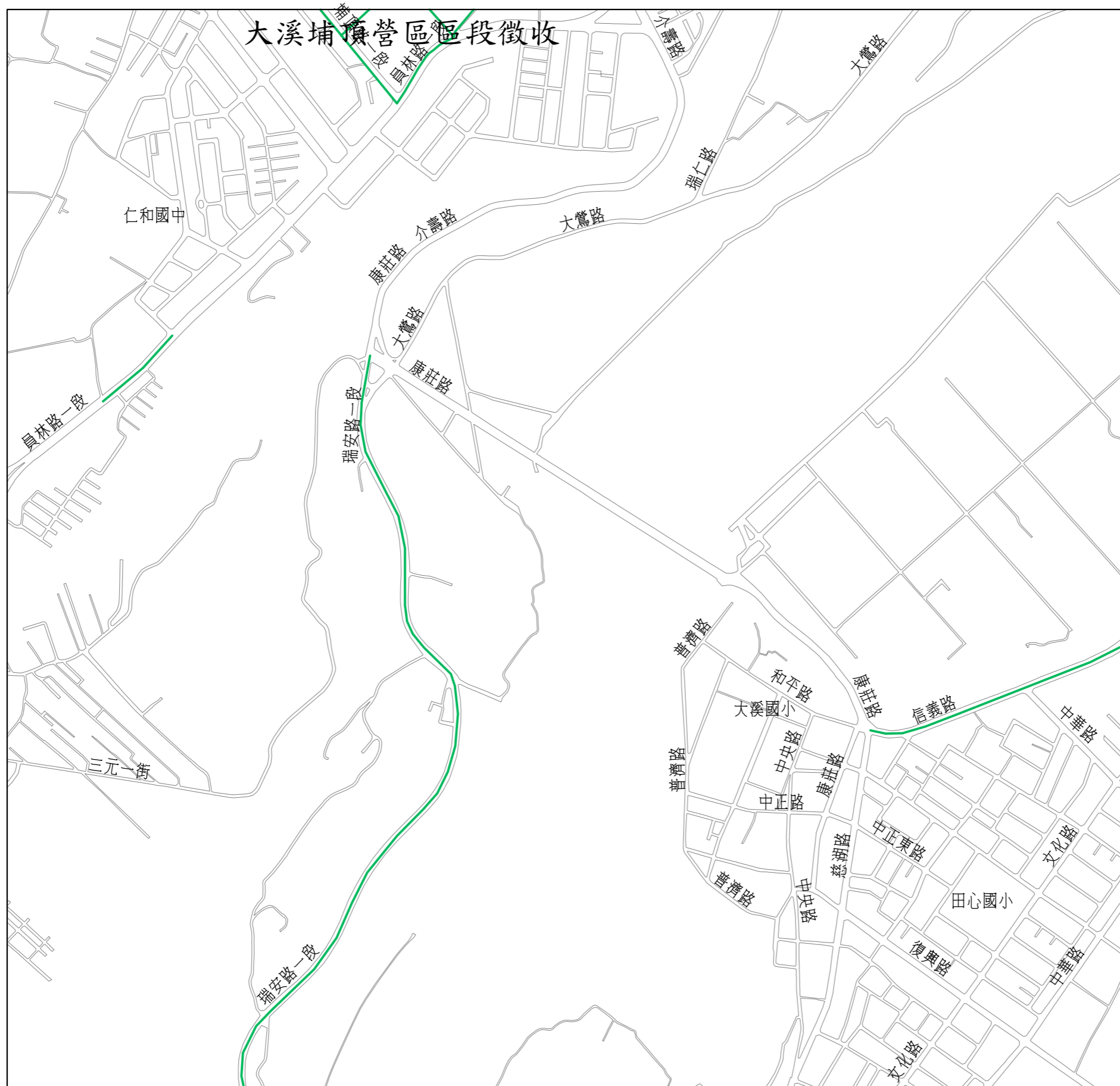
比例尺：
 SCALES:
 0 100 200 300 400 500m
 1 : 10000

圖例：
 - - - 幹管
 ——— 供給管
 ——— 已建置
 ——— 建置中
 ——— 規劃中

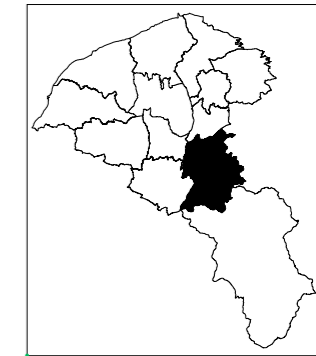


比例尺：
 SCALES:
 0 100 200 300 400 500m
 1 : 10000

圖例：
 - - - 幹管
 ——— 供給管
 ——— 已建置
 ——— 建置中
 ——— 規劃中



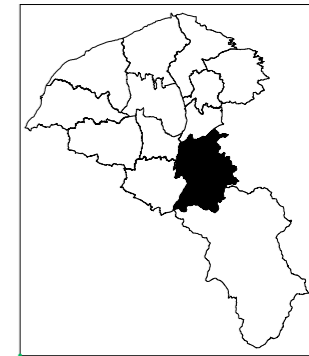
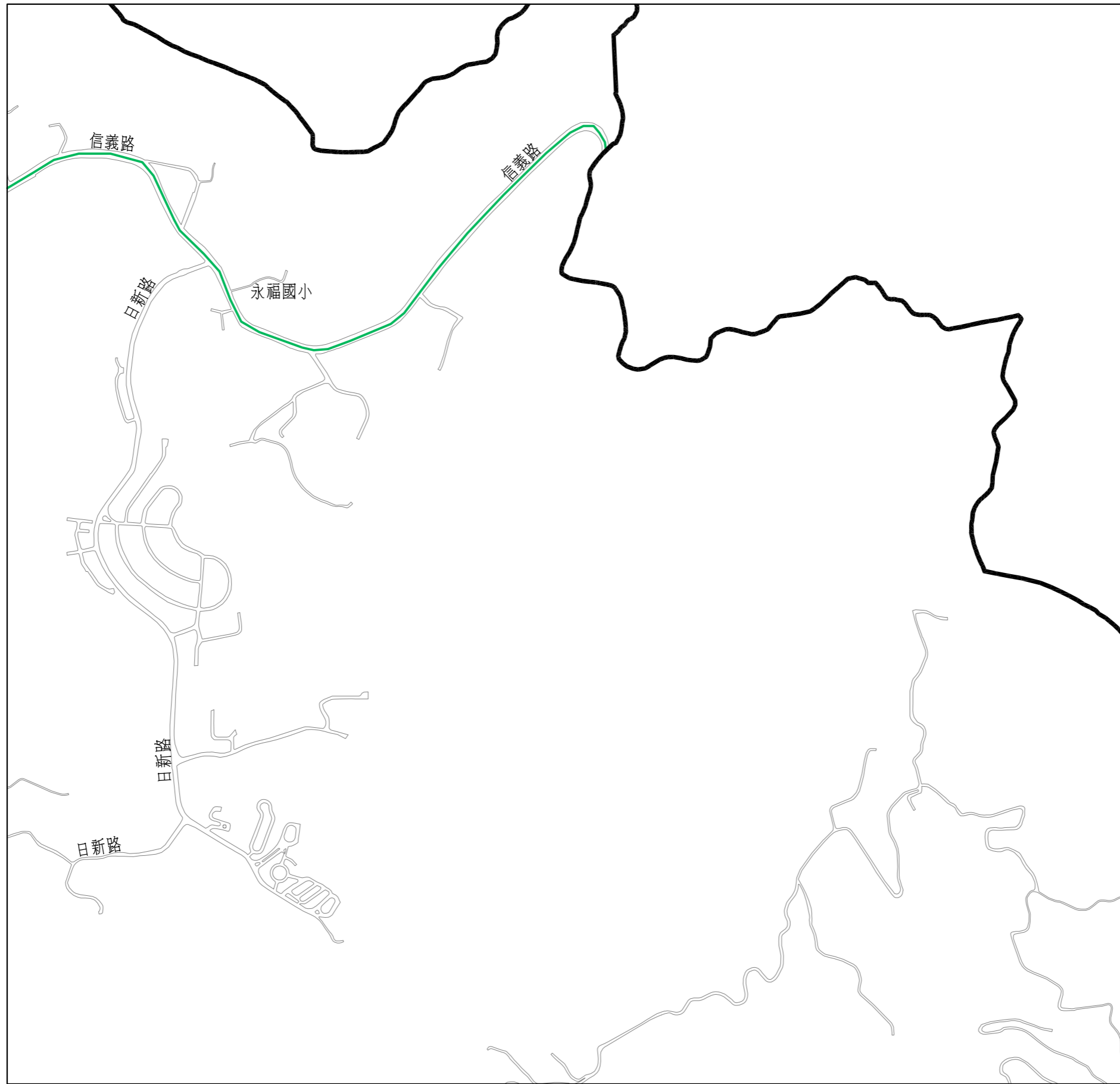
- 圖例：
- 幹管
 - 供給管
 - 已建置
 - 建置中
 - 規劃中
- 註：屬既設道路為瑞安路一段、信義路、員林路一段



比例尺：
 SCALES:
 0 100 200 300 400 500m
 1 : 10000

圖例：
 - - - 幹管
 ——— 供給管
 ——— 已建置
 ——— 建置中
 ——— 規劃中


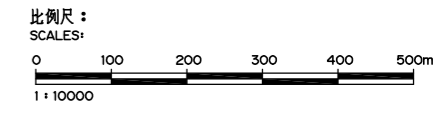
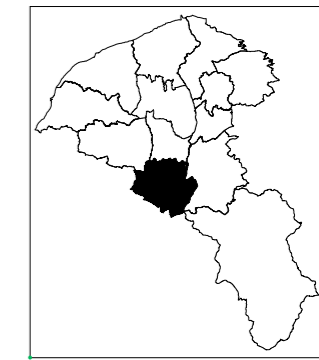
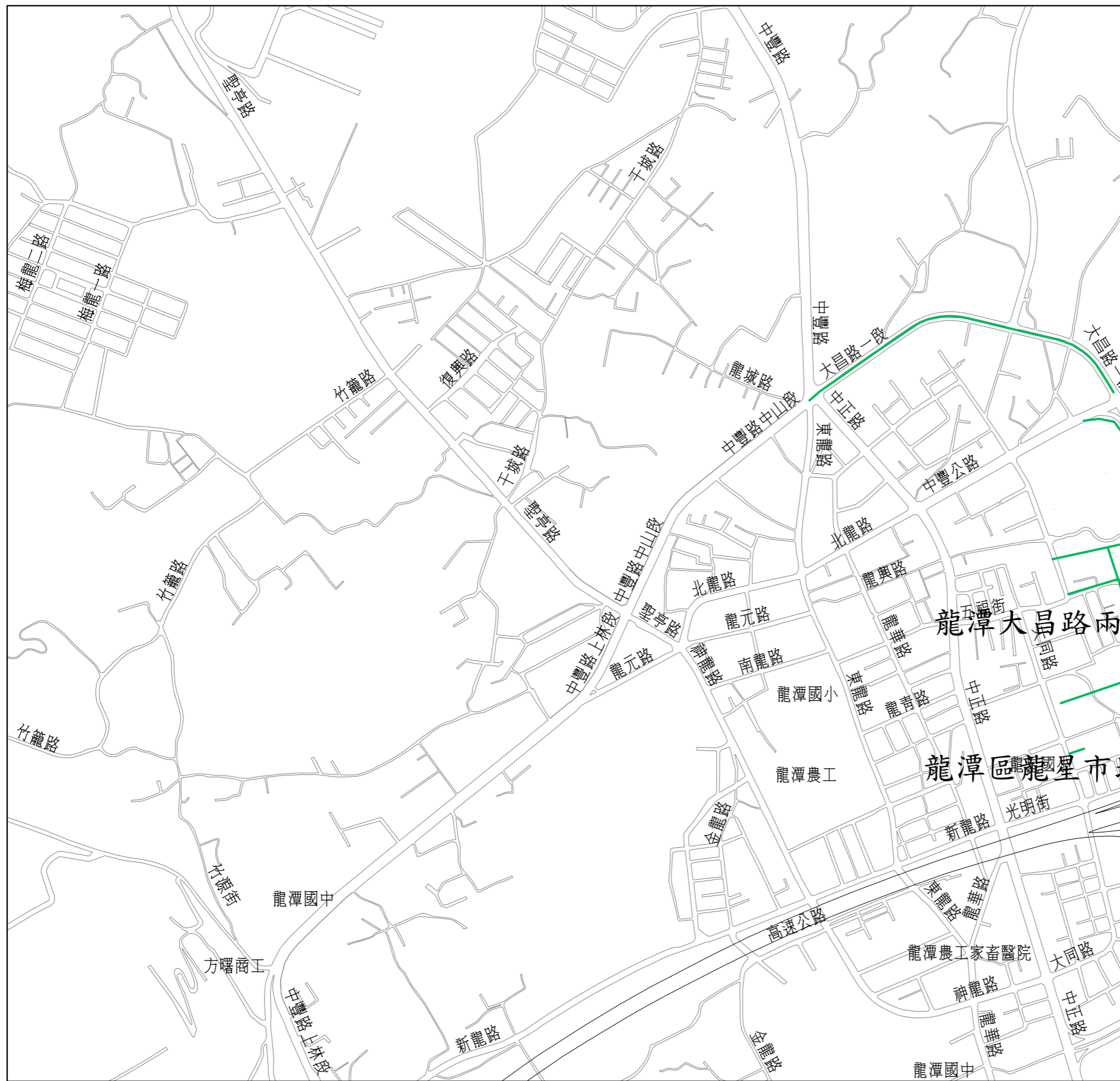
註：屬既設道路為信義路



比例尺：
 SCALES:
 0 100 200 300 400 500m
 1 : 10000

圖例：
 - - - 幹管
 ——— 供給管
 ——— 已建置
 ——— 建置中
 ——— 規劃中

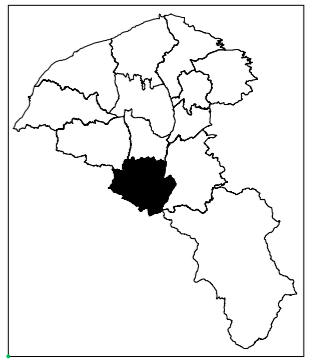
註：屬既設道路為管養路



註：屬既設道路為大昌路一段

龍潭大昌路兩側農業區

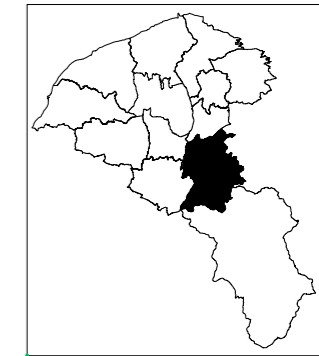
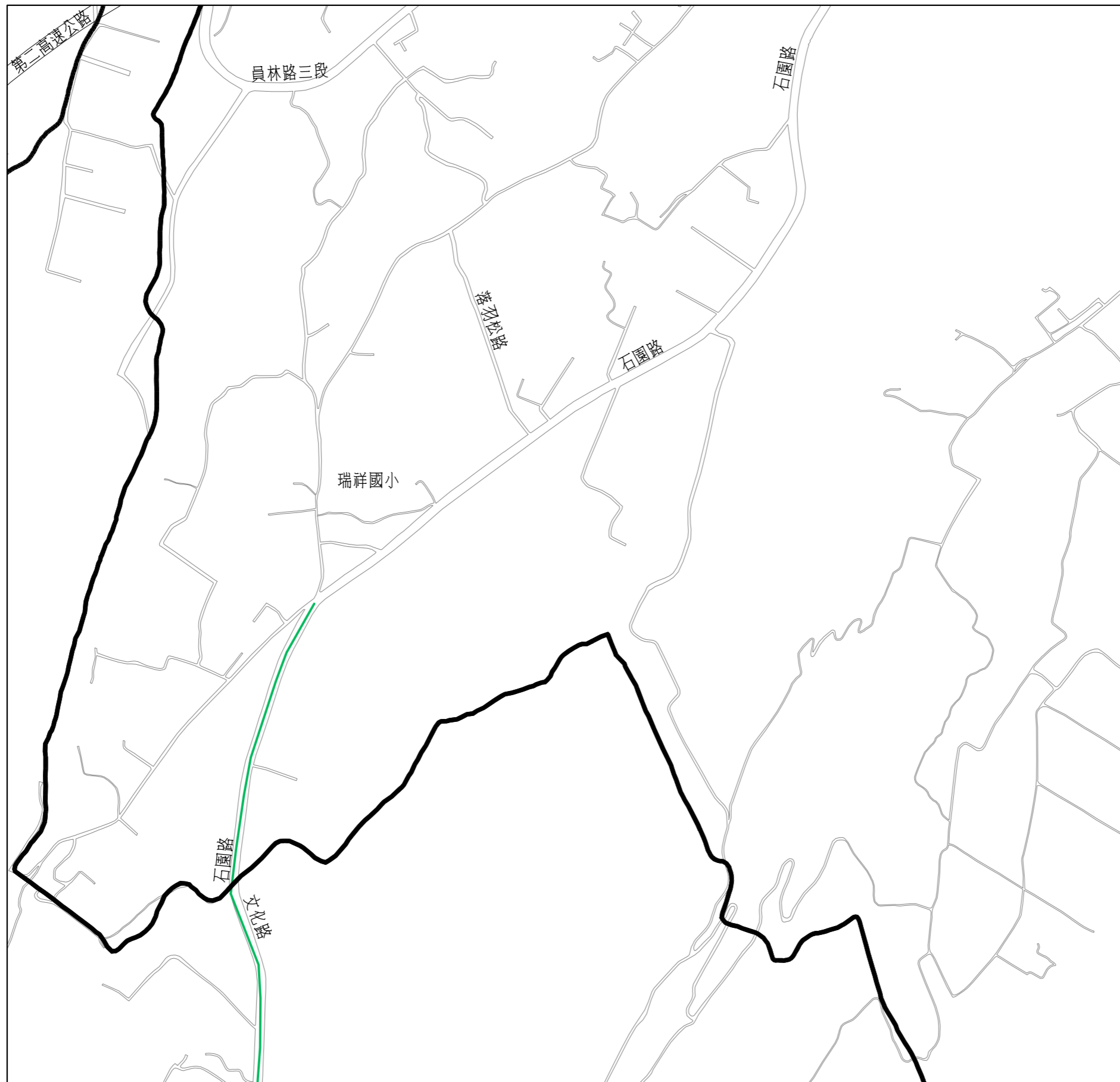
龍潭區龍星市地重劃區



比例尺：
 SCALES:
 0 100 200 300 400 500m
 1 : 10000

圖例：
 - - - 幹管
 ——— 供給管
 ——— 已建置
 ——— 建置中
 ——— 規劃中

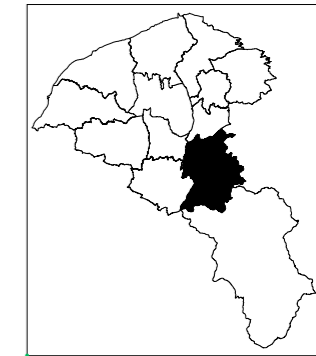
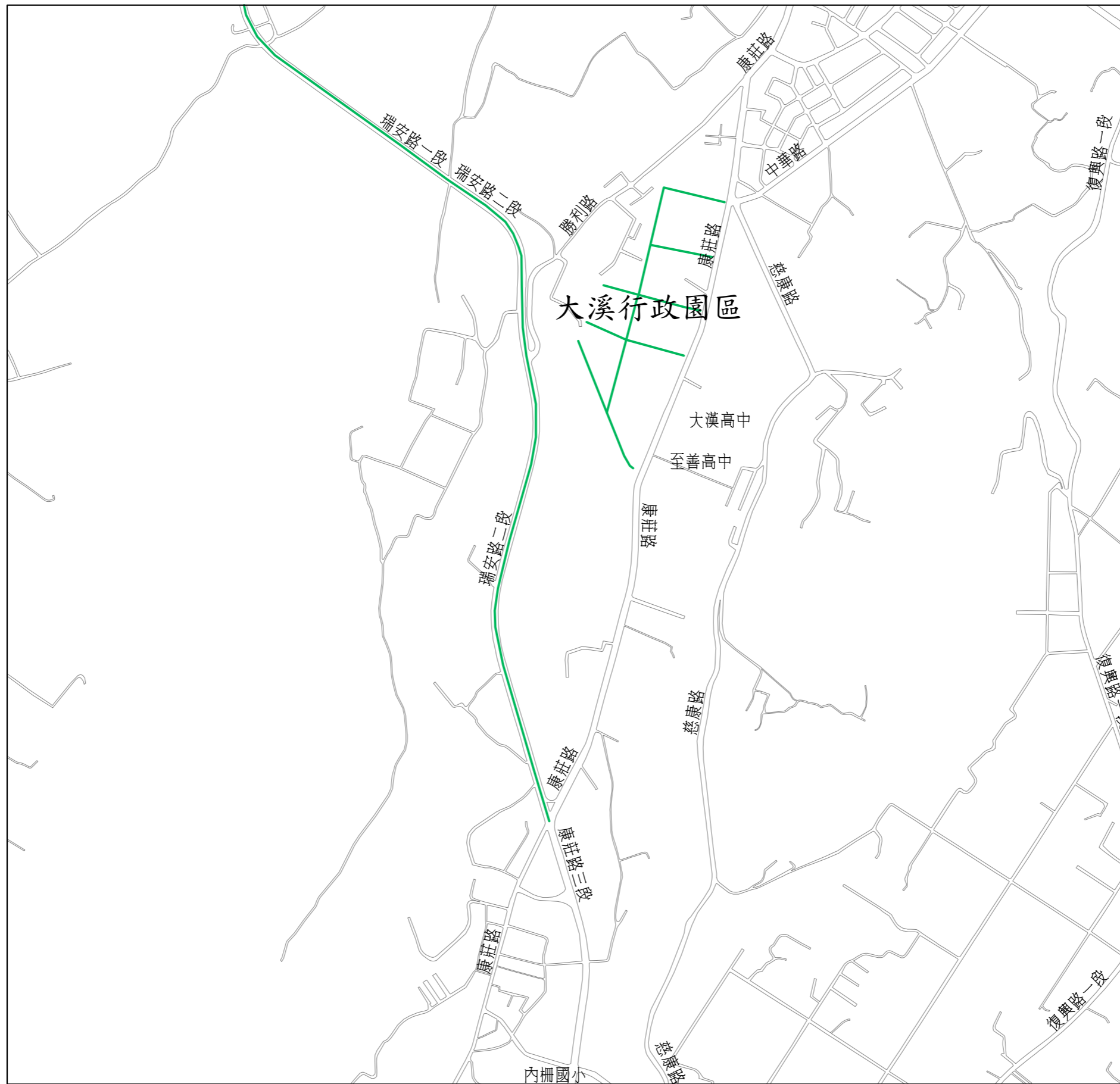
龍潭大昌路兩側農業區



比例尺：
SCALES:
0 100 200 300 400 500m
1 : 10000

圖例：
 - - - 幹管
 ——— 供給管
 ——— 已建置
 ——— 建置中
 ——— 規劃中

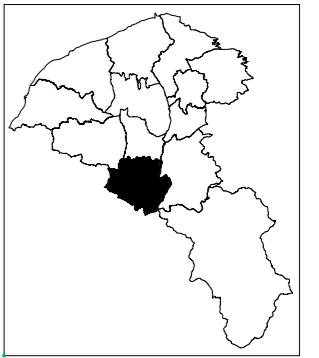
註：屬既設道路為石圍路、文化路



比例尺：
 SCALES:
 0 100 200 300 400 500m
 1 : 10000

圖例：
 - - - 幹管
 ——— 供給管
 ——— 已建置
 ——— 建置中
 ——— 規劃中

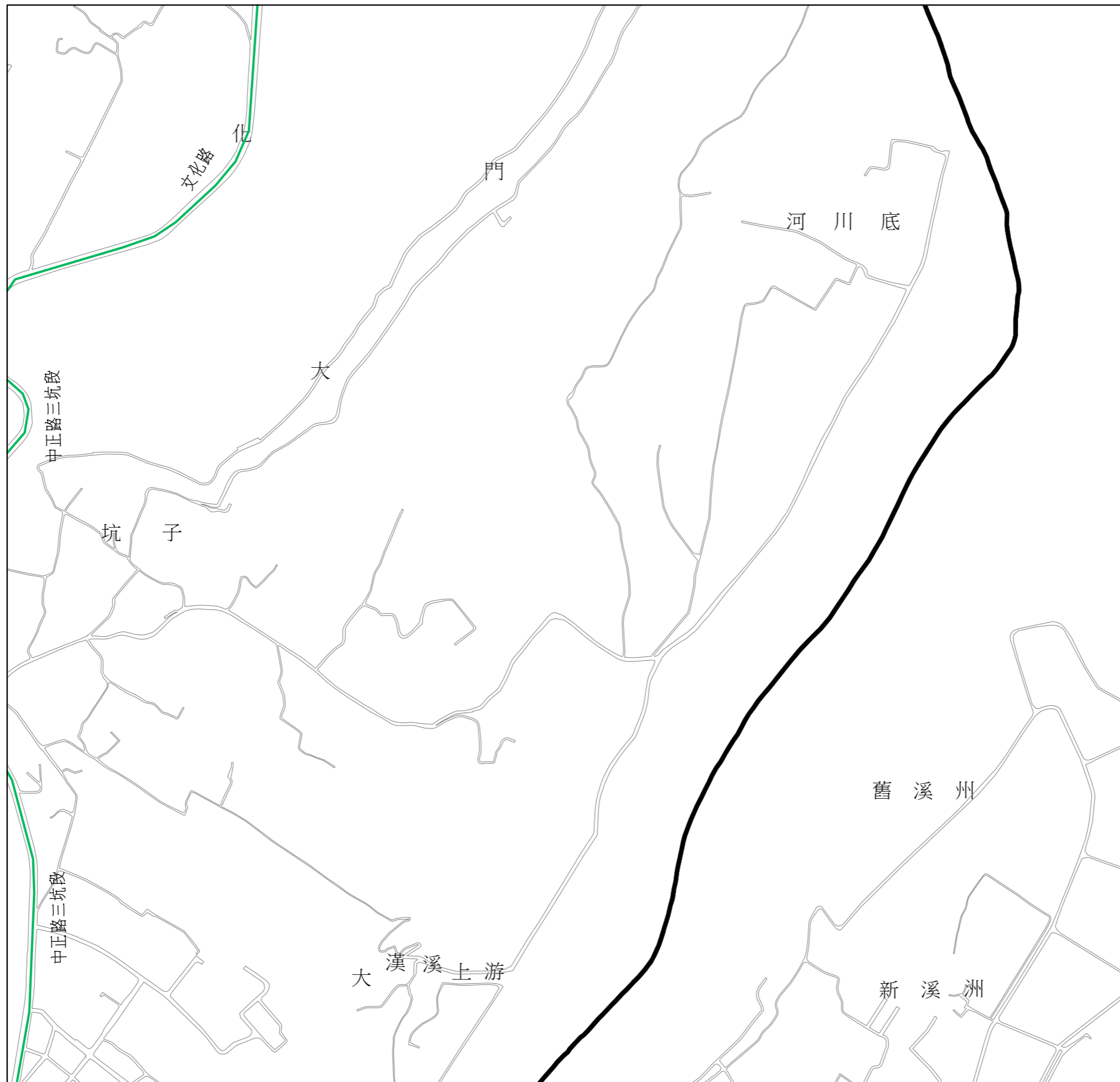
註：屬既設道路為瑞安路一段、瑞安路二段



比例尺：
 SCALES:
 0 100 200 300 400 500m
 1 : 10000

圖例：
 - - - 幹管
 ——— 供給管
 ——— 已建置
 ——— 建置中
 ——— 規劃中

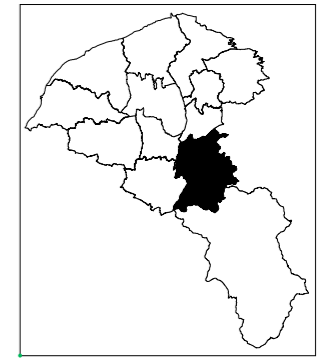
註：屬既設道路為中正路上華段、中正路三坑段、文化路



比例尺：
 SCALES:
 0 100 200 300 400 500m
 1 : 10000

圖例：
 - - - 幹管
 ——— 供給管
 ——— 已建置
 ——— 建置中
 ——— 規劃中

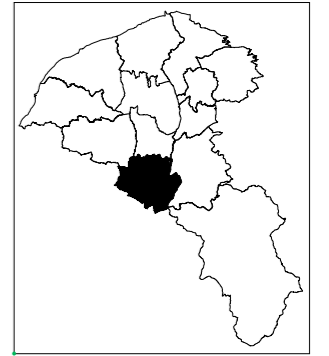
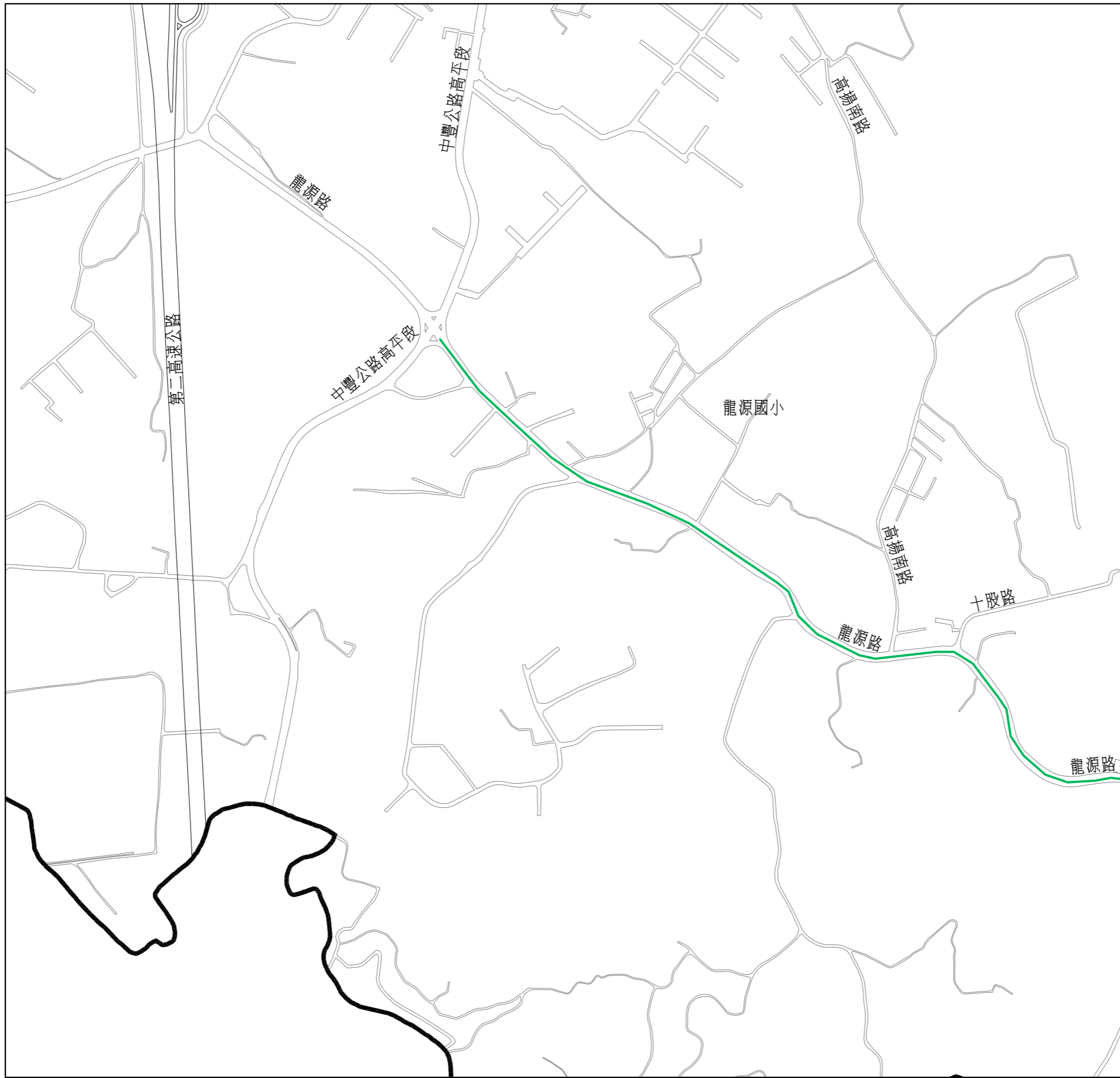
註：屬既設道路為中正路三坑段、文化路



比例尺：
 SCALES:
 0 100 200 300 400 500m
 1 : 10000

圖例：
 - - - 幹管
 ——— 供給管
 ——— 已建置
 ——— 建置中
 ——— 規劃中

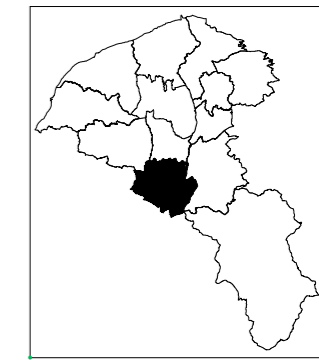
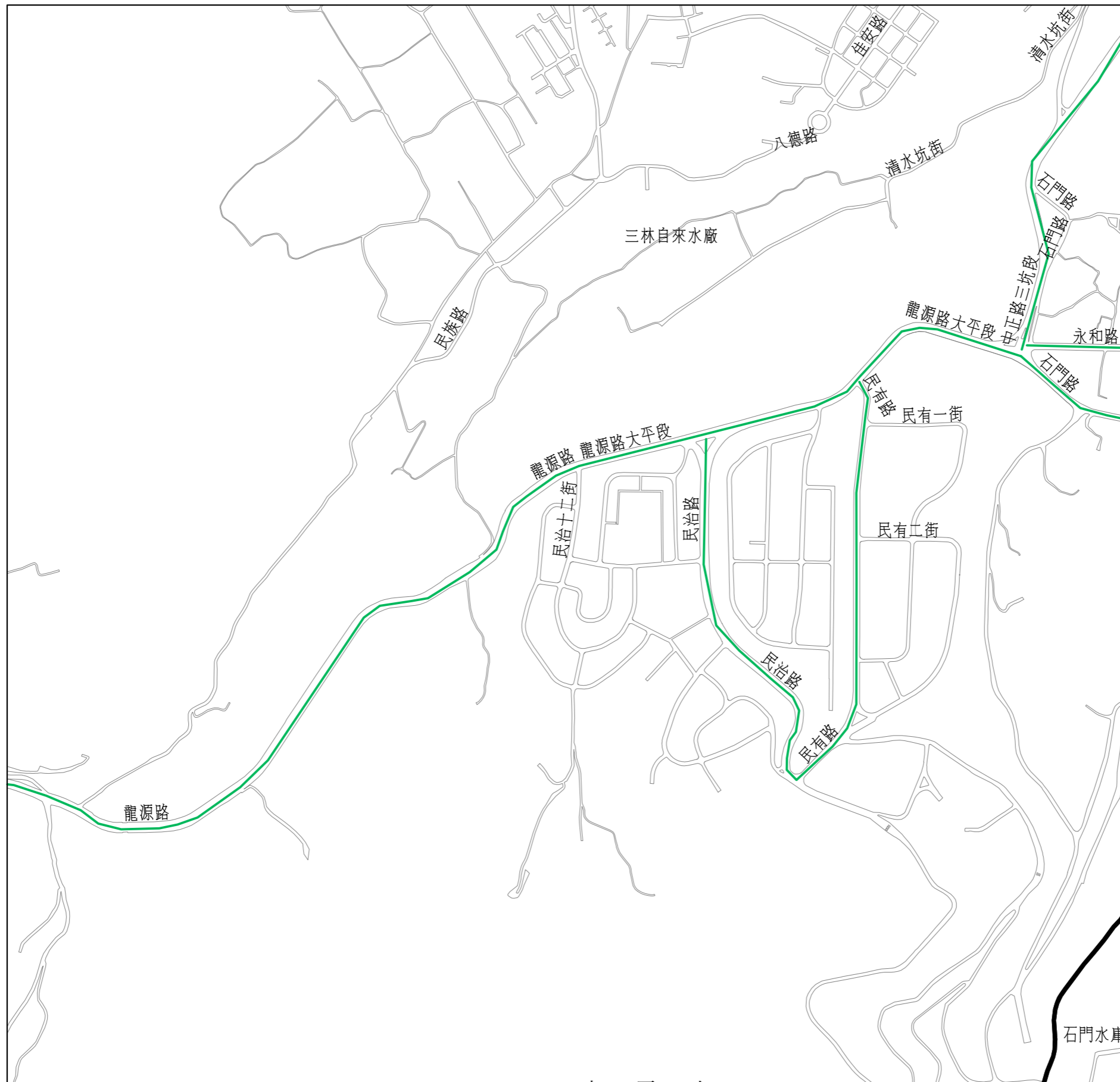
註：屬既設道路為康莊路四段



比例尺：
 SCALES:
 0 100 200 300 400 500m
 1 : 10000

圖例：
 - - - 幹管
 ——— 供給管
 ——— 已建置
 ——— 建置中
 ——— 規劃中

註：屬既設道路為龍源路

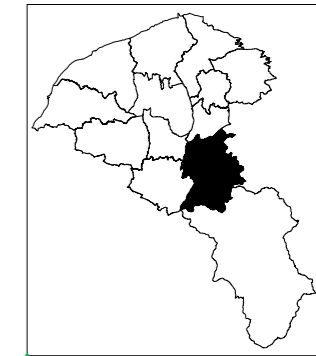
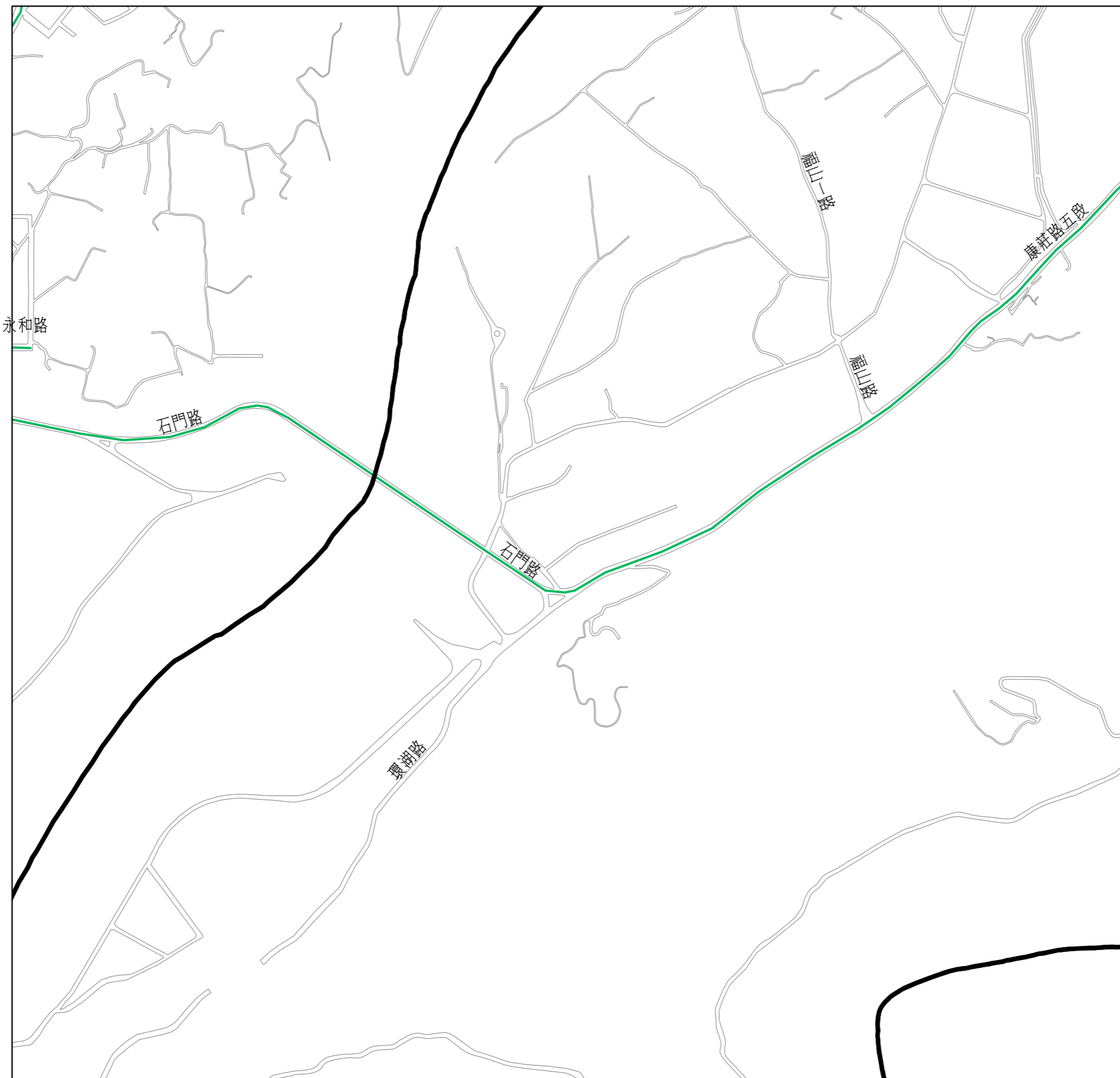


比例尺：
 SCALES:
 0 100 200 300 400 500m
 1 : 10000

圖例：
 - - - 幹管
 ——— 供給管
 紅色 已建置
 藍色 建置中
 綠色 規劃中

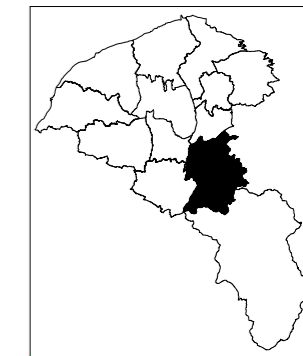
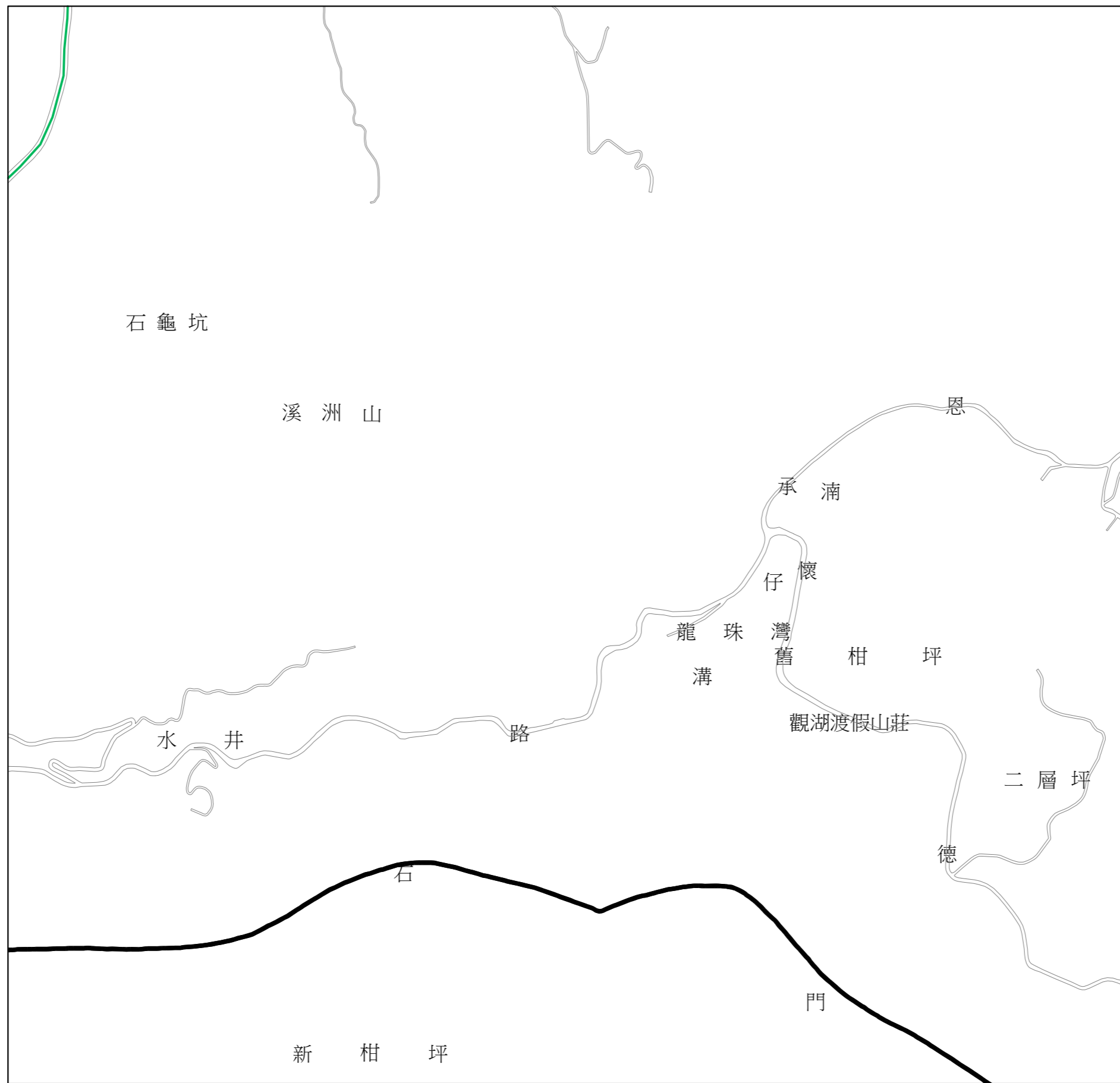
註：屬既設道路為龍源路、龍源路大平段、中正路三坑段、石門路、民有路、民治路、永和路

石門水庫紀念碑



比例尺：
 SCALES:
 0 100 200 300 400 500m
 1 : 10000

圖例：
 - - - 幹管
 ——— 供給管
 ——— 已建置
 ——— 建置中
 ——— 規劃中
 註：屬既設道路為康莊路五段、石門路、永和路



比例尺：
 SCALES:
 0 100 200 300 400 500m
 1 : 10000

圖例：
 - - - 幹管
 ——— 供給管
 ——— 已建置
 ——— 建置中
 ——— 規劃中

註：屬既設道路為康莊路五段